

Allgäu®

Das Honigdorf im Allgäu
Seeg

Honigdorf Magazin

Dein Magazin für Urlaub & Freizeit in und um Seeg

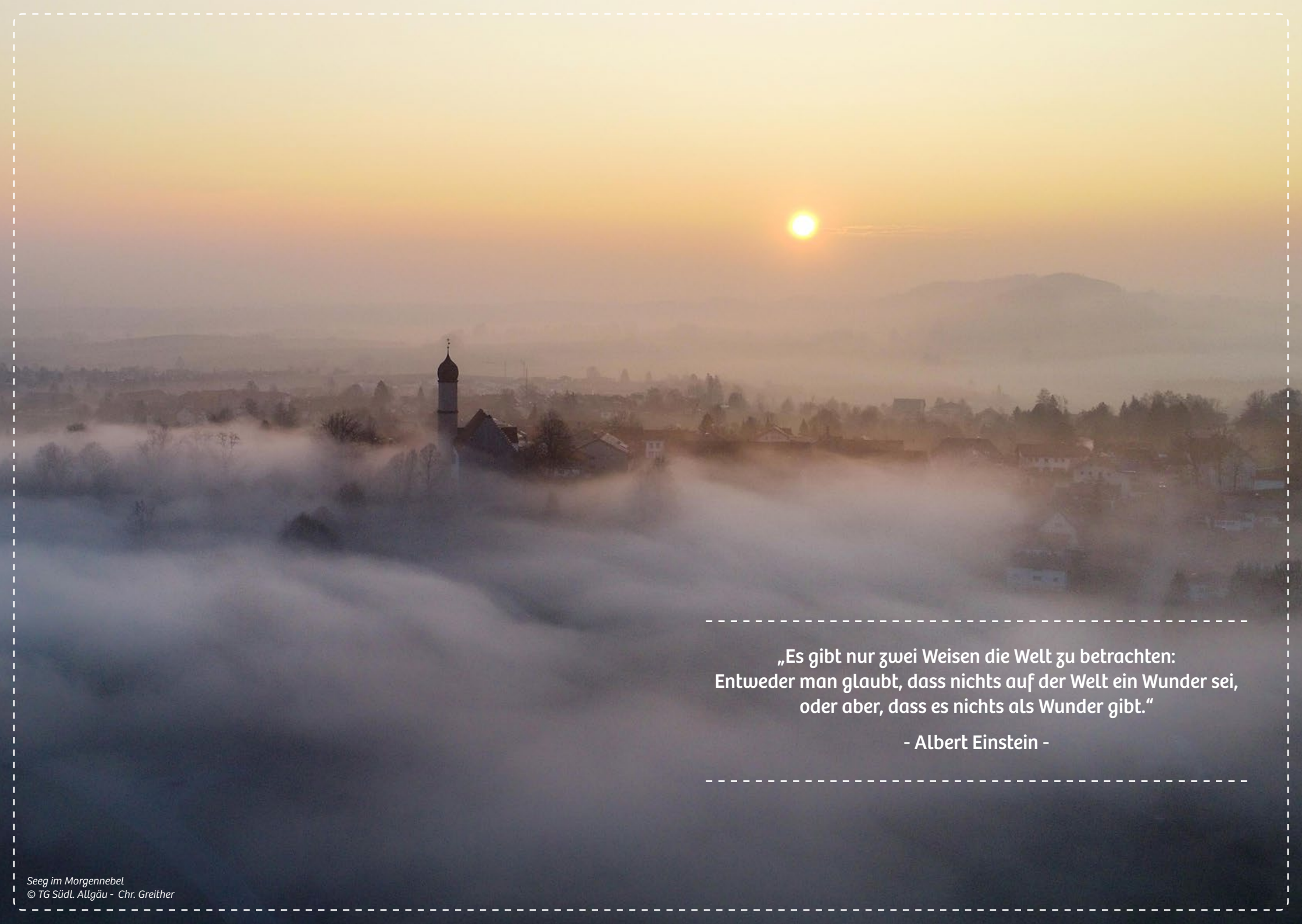
© TI Seeg - ST

Herbst & Winter
2023 / 2024

Honigdorf Seeg & Erlebnisimkerei
Unsere Freizeittipps in Seeg
Radfahren & Wandern
Aktivitäten im Winter
Gastronomie & Kulinarik
Zu Besuch bei den Königsschlössern

Ausflugstipps in der Region
Wissenswertes von A - Z
Veranstaltungshighlights
Unterkünfte & Urlaubstipps
uvm.





„Es gibt nur zwei Weisen die Welt zu betrachten:
Entweder man glaubt, dass nichts auf der Welt ein Wunder sei,
oder aber, dass es nichts als Wunder gibt.“

- Albert Einstein -

Inhaltsverzeichnis

Honigdorf Seeg	6	Gastronomie in Seeg	48
Erlebnisimkerei Seeg	8	Genuss & Kulinarik	50
Die Bienchen werden Bio	12	Schloss Neuschwanstein	54
Bienen-Erlebnispfad	16	Schloss Hohenschwangau	55
Bienchenspielplatz	18	Dein Schlösser-Besuch	56
Minigolfanlage Seeg	19	Waldbrand Destillerie	60
Rokokokirche St. Ulrich	20	Sennerei Lehern	61
Heimatismuseum Seeg	22	Festspielhaus Neuschwanstein	62
Seeger Motte	23	Forggensee-Schiffahrt	63
Moorigami - Moorallianz	24	Burgenregion Allgäu-Außerfern	64
GPS-Bienchen-Versteck	25	Breitachklamm	65
Highlights in Seeg	26	Kunst & Kultur	66
Gesundheit, Wellness & Beauty	27	Verschiedenes	68
Radfahren & Biken	30	Familie & Tiere	69
Wandern	32	Urlaub mit Hund	72
Bergbahnen, Hütten & Touren	34	Unsere Veranstaltungen	73
Draußen aktiv & Natur	35	Unsere Gästekarten	74
Seen & Gewässer	38	allgäumobil & allgäuWLAN	75
Wasserspaß	39	Unsere regionalen Kaufkarten	76
Wintersport	42	Allgäuweite Kaufkarten	77
Bergbahnen, Skilifte & Skischulen	44	Wissenswertes von A-Z	78
Sport Zubehör, Verleih & Shops	45	Deine Anreise zu uns	82
Sport & Action	46	Finde Deine Unterkunft	83

Honigdorf Seeg



Ein Dorf zum Schwärmen

Ein leises Summen liegt in der Luft. Sobald die ersten warmen Sonnenstrahlen auf die Erde treffen, erwacht das Honigdorf Seeg zum Leben und abertausende von kleinen geflügelten Wesen flitzen im Zickzack durch das ganze Dorf. Eifrig geht es dabei von Blüte zu Blüte, immer auf der Suche nach Nektar und wieder zurück zum Stock, wo der Rest des Volkes bereits gierig auf den süßen Blütensaft wartet. Denn schließlich ist er das Lebenselixier der kleinen Bienchen.

Von Bienchen & Blümchen

Was bei all der wilden Wuselei aber nicht vergessen werden sollte ist, dass die Biene eines unserer wichtigsten Nutztiere und entscheidend für unser gesamtes Ökosystem ist. Ohne sie wäre unser heutiges Leben völlig anders, als wir es kennen, denn bei ihrer Suche nach Nektar tun die kleinen Bienchen etwas, das für uns und unsere Natur von immenser Bedeutung ist: sie bestäuben rund 80 % unserer Nutz- und Wildpflanzen und sorgen dafür, dass diese Früchte tragen.

Tradition seit einem Jahrhundert

Kurz nach seinem Amtsantritt in 1902 gründete Pfarrer Franz Josef Kolmsperger den Obstbau- und Bienenzuchtverein in Seeg. Durch Unterweisungen und Kurse wurden die künftigen Imker dabei auf die Bienenhaltung und Honiggewinnung vorbereitet. Lange Zeit war der Bienenzuchtverein Seeg sogar einer der stärksten im ganzen Landkreis. Und der Verein besteht bis heute.

Warum Honigdorf?

Doch wie kam es nun zu dem Namen "Honigdorf"? Nach Fertigstellung des Erweiterungsbaus der Autobahn A7 an Seeg vorbei, ging im Ort die Nachfrage der Gäste zurück. Infolgedessen kam dem Seeger Tourismusverein, gemeinsam mit ein paar lokalen Imkern im Jahr 2009 die Idee, die Imkereitradition als Grundlage für die neue Tourismusstrategie des Ortes zu nutzen und diese zum Alleinstellungsmerkmal der Gemeinde zu machen.

Geburtsstunde der Erlebnisimkerei

Rund um das Thema Biene gab es zum damaligen Zeitpunkt bereits zahlreiche Einzelprojekte, die es nun zu bündeln galt. Auch drei neue Projekte sollten in diesem Zuge entstehen: eine Schauimkerei mit Verkaufs- und Lehrraum, ein Lehrpfad sowie ein Kinderspielplatz. Alle drei Projekte sollten die Themen Biene, Honig und Imkerei zentral in den Fokus rücken.

Gesagt, getan! Mit finanzieller Unterstützung durch eine LEADER-Förderung sowie unzählige Stunden ehrenamtlicher Arbeit, konnte die Erlebnisimkerei Seeg am 13. Juli 2013 zum ersten Mal ihre Türen öffnen. Seither erfahren Besucher im Rahmen von regelmäßigen Führungen Wissenswertes rund um die Biene, die Bienenerzeugnisse sowie die wertvolle Arbeit des Imkers.

Ziel war und ist es bis heute, das Bewusstsein in der Bevölkerung für dieses äußerst wichtigen Themen zu stärken und damit einen Beitrag zum Artenschutz und zur Artenvielfalt zu leisten.

Erlebnisimkerei Seeg



Unser Herzstück

Die Erlebnisimkerei ist das Herzstück unseres Honigdorfs und Heimat für über 800.000 Bienen. Sie teilt sich das Gebäude mit dem Heimatmuseum. Auf knapp 220 m² Fläche erfährst Du hier alles, was Du rund um die Biene und die Arbeit des Imkers wissen musst.

Die Erlebnisimkerei umfasst mehrere liebevoll gestaltete Räume, die Du während Deiner Führung besichtigen kannst. Die Führungen beginnen im großen Vortragsraum. Im Schleuderraum werden Dir verschiedene Honigschleudern und die Gerätschaften eines Imkers vorgestellt. Direkt daneben befindet sich das "Bienenstüberl" (Shop), in dem Du leckere Honigprodukte sowie weitere Erzeugnisse der Biene findest, die Du gerne probieren und auch kaufen kannst.

Unser Schaubienenhaus

Highlight bei Deiner Führung durch die Erlebnisimkerei ist der Besuch unseres Schaubienenhauses, direkt nebenan. Es beherbergt rund vier Schaubienenvölker sowie den begehbaren Bienenstock, in den Du während Deines Besuchs hineinspitzeln und den Bienen bei ihrer Arbeit über die Flügel schauen kannst.

Unser Bienengarten

Hinter dem Bienenhaus kannst Du die Seeger Honigbienen im Start und Landeanflug an den Fluglöchern beobachten. Dahinter liegt der Bienengarten, mit freistehenden Bienenbeuten, einer Klotzbeute und einer Bienenränke.

Öffnungszeiten

02.04. – 31.10.23 *

Dienstags, donnerstags & sonntags	14 – 17 Uhr
Freitags	10 – 12 Uhr

Führungen

02.04. – 31.10.23 *

Dienstags, donnerstags & sonntags	14 & 16 Uhr
Freitags	10 Uhr

** Ab Nov. hat die Erlebnisimkerei geschlossen und es finden keine Führungen mehr statt. Im April 2024 startet die neue Bienen Saison.*

Sonderöffnungszeiten Bienenshop im Winter

01.11. – 23.12.23 *

Jeden Samstag	10 – 16 Uhr
---------------	-------------

Perfekt für alle, die auf der Suche nach besonderen (Weihnachts-) Geschenken für ihre Liebsten sind.


Weihnachtlicher Bienenzauber

02. & 03.12.23 *	14 – 19 Uhr
------------------	-------------

Kleiner, aber feiner Weihnachtsmarkt in der Erlebnisimkerei & im Heimatmuseum. Mit ausgewählten Kunsthandwerksständen, Speisen & Getränken.



Preise Erlebnisimkerei - Saison 2023

Eintritt <u>mit</u> Führung	Alter	Regulärer Preis	Ermäß. mit Gästekarte
Große Bienen	ab 13 J.	9,00 €	8,00 €
Kleine Bienen	6 - 12 J.	7,00 €	6,00 €
Mini-Bienchen	0 - 5 J.	frei	frei
Alle Bienen mit KÖNIGSCARD 	-	frei	frei

Eintritt <u>ohne</u> Führung	Alter	Regulärer Preis	Ermäß. mit Gästekarte
Große Bienen (alle)	ab 13 J.	2,50 €	2,00 €
Kleine Bienen	6 - 12 J.	1,50 €	1,00 €
Mini-Bienchen	0 - 5 J.	frei	frei

Exklusive Privat-Führung	Preis
Pro Familie (max. 8 Personen <u>einer</u> Familie)	70,- €

Erlebnisimkerei-Führungen



Anmeldung:

www.seeg.de/erlebnisimkerei-seeg



oder bei der Tourist-Information Seeg
+49 (0)8364/9830-33 • info@seeg.de



ACHTUNG: Von November bis April hat die Erlebnisimkerei geschlossen und es finden keine Führungen statt! *Ausnahmen siehe Seite 9.*

Wichtige Infos zu den Führungen

- **Dauer:** ca. 1 Stunde
- **Besuch im Bienenhaus:** bei jeder Führung mit dabei
- Die Führungen durch die Erlebnisimkerei finden **indoor** und bei jeder Witterung statt.
- **Treffpunkt:** Eingangsbereich Erlebnisimkerei (Sonnenblume)
- **Parken:** Parkplatz am unteren Teil der Nesselwanger Straße oder an der Kirche (siehe Beschilderung)
- **Tiere** dürfen aus Hygienegründen leider nicht mit in die Erlebnisimkerei genommen werden.

Hauptstr. 66 | 87637 Seeg
www.seeg.de/erlebnisimkerei-seeg

Exklusive Privatführungen

- Nur auf Anfrage und außerhalb der regulären Führungszeiten!
- Anmeldung mindestens 2 Tage im Voraus erforderlich!
- Max. 8 Personen aus einer Familie

Führungen für (Bus-) Gruppen & Vereine

- Nur auf Anfrage und außerhalb der regulären Führungszeiten!
- Anmeldung mindestens 2 Tage im Voraus erforderlich!
- Ab 15 (zahlenden) Personen

Anfragen für Privatführungen & Gruppenführungen an:
Mail: erlebnisimkerei@seeg.de • Tel.: +49 (0)8364/9830-57

Die Bienchen werden Bio („Bee-o“)

Was ist eigentlich Bio?

Bio ist der höchste bzw. strengste gesetzliche Standard der Landwirtschaft und Lebensmittelproduktion. Die EU-Öko-Basisverordnung 2018/848, die zugehörigen Durchführungsbestimmungen sowie die nationalen Gesetze in Deutschland legen genau fest, wie Bio-Lebensmittel produziert, kontrolliert, nach Europa importiert und gekennzeichnet werden. Sie gelten sowohl für pflanzliche und tierische Lebens- und Futtermittel aus ökologischer Landwirtschaft und Lebensmittelherstellung sowie für landwirtschaftsnahe Erzeugnisse wie z. B. Bienenwachs, etc.

Ökolog. Lebensmittelwirtschaft

Doch das ist längst noch nicht alles:

In der freien Marktwirtschaft geht es häufig primär um Gewinnmaximierung, Produktivitätssteigerungen oder quantitatives Wachstum. Die Folgen daraus sind gravierend: enorme Umweltbelastungen, ineffizienter Ressourcenverbrauch sowie wenig Interesse an einer ethischen Bewertung der Tier- und Ressourcennutzung.

Genau an diesem Punkt setzt die ökologische Lebensmittelwirtschaft an. Ihr Ziel ist es, auf allen Stufen der Wertschöpfungskette nachhaltig zu wirtschaften. Sie setzt sich selbst Handlungsmaßstäbe, um umwelt- und tiergerecht zu wirtschaften,

Ressourcen zu schonen und qualitativ hochwertige Lebensmittel zu erzeugen. Ein weiterer zentraler Faktor der ökologischen Lebensmittelwirtschaft ist, dass während des gesamten Wirtschaftsprozesses stets die Folgen des eigenen Handelns für die Umwelt, die Qualität, die Kunden und die Wirtschaftspartner mitbedacht werden.

Das heißt, dass die Wirtschaft in der Bio-Branche grundsätzlich als ein **System** verstanden wird, **in dem alle Partner so zusammenarbeiten, dass die Bedürfnisse aller befriedigt werden, ohne dass dies auf Kosten Einzelner oder der Umwelt bzw. der Tiere geschieht.** Und das ist doch ein erstrebenswertes Ziel, oder?

Darum stellen wir um auf Bio

Und genau aus den oben genannten Gründen haben wir, die Gemeinde Seeg, mit unserem Honigdorf, der Erlebnisimkerei und unserem Imkereibetrieb, uns dazu entschlossen, dass wir unseren gesamten Imkereibetrieb ab sofort auf ökologische Bienenhaltung umstellen wollen.

Damit möchten wir nicht nur sicherstellen, dass...

- ...unsere Kunden bei uns gesunde, schmackhafte und qualitativ hochwertige Produkte erhalten
- ...unsere Produkte ökologisch und sozial korrekt erzeugt werden
- ...auf eine umwelt- und ressourcenschonende Herstellung geachtet wird

- ...und selbstverständlich auch das Wohl unserer Tiere, d. h. unserer Bienen im Mittelpunkt all unserer Tätigkeiten steht.

Bio-Imkerei - so gehts!

Wie genau die Umstellung unseres Imkereibetriebes auf Bio abläuft, erklären wir Dir hier:

www.seeg.de/bio-imkerei

... Kontrolle ist besser

Zum Prozess der Bio-Zertifizierung gehören eine umfassende Dokumentation aller Betriebsabläufe sowie regelmäßige, angekündigte sowie unangekündigte Überprüfungen unseres Imkereibetriebes durch eine externe Kontrollstelle. Diese Kontrollstelle kontrolliert sämtliche Betriebsabläufe und Herstellungsprozesse und stellt damit sicher, dass unser Betrieb die Vorgaben für einen ökologischen Imkereibetrieb erfüllt. Erst, wenn alle

Voraussetzungen erfüllt sind, erhalten wir die Bio-Zertifizierung und dürfen unsere Produkte mit dem EU-Bio-Siegel auszeichnen.

Das EU-Bio-Siegel



Lohnt sich dieser Aufwand?

Wir als Honigdorf Seeg, mit unserer Erlebnisimkerei und unserem Imkereibetrieb, haben diese Frage für uns mit einem klaren „JA“ beantwortet. Wir möchten mit gutem Beispiel voran gehen. Wir wollen nicht nur die Imker von den positiven Aspekten der Bio-Imkerei überzeugen, sondern auch alle Verbraucher darauf aufmerksam machen, dass Bio nicht nur ein aktueller Trend ist, sondern auch maßgeblich Einfluss auf die Zukunft von uns Menschen, den Tieren sowie unserer Umwelt hat bzw. haben wird und damit definitiv ein **Gewinn für uns alle** sein wird.





„Wenn alles aus Honig ist und wenn ich bin,
was ich esse, dann muss ich aus Honig sein...
und das leben ist sehr süß!“

- Winnie Pooh -

Bienen-Erlebnispfad



Der Bienen-Erlebnispfad schlängelt sich quer durch Seegs grüne Mitte, den sogenannten Dorfanger. An zwölf interaktiven und informativen Stationen erfährst Du viele interessante Dinge über das Leben und die Arbeit der Biene. Probiere selbst aus, ob Du genauso stark bist wie eine Biene oder ob Du so schnell bist wie eine Biene im Flug.


Der Bienen-Erlebnispfad ist ganzjährig und jederzeit auf eigene Faust begehbar.

Ausgangspunkt

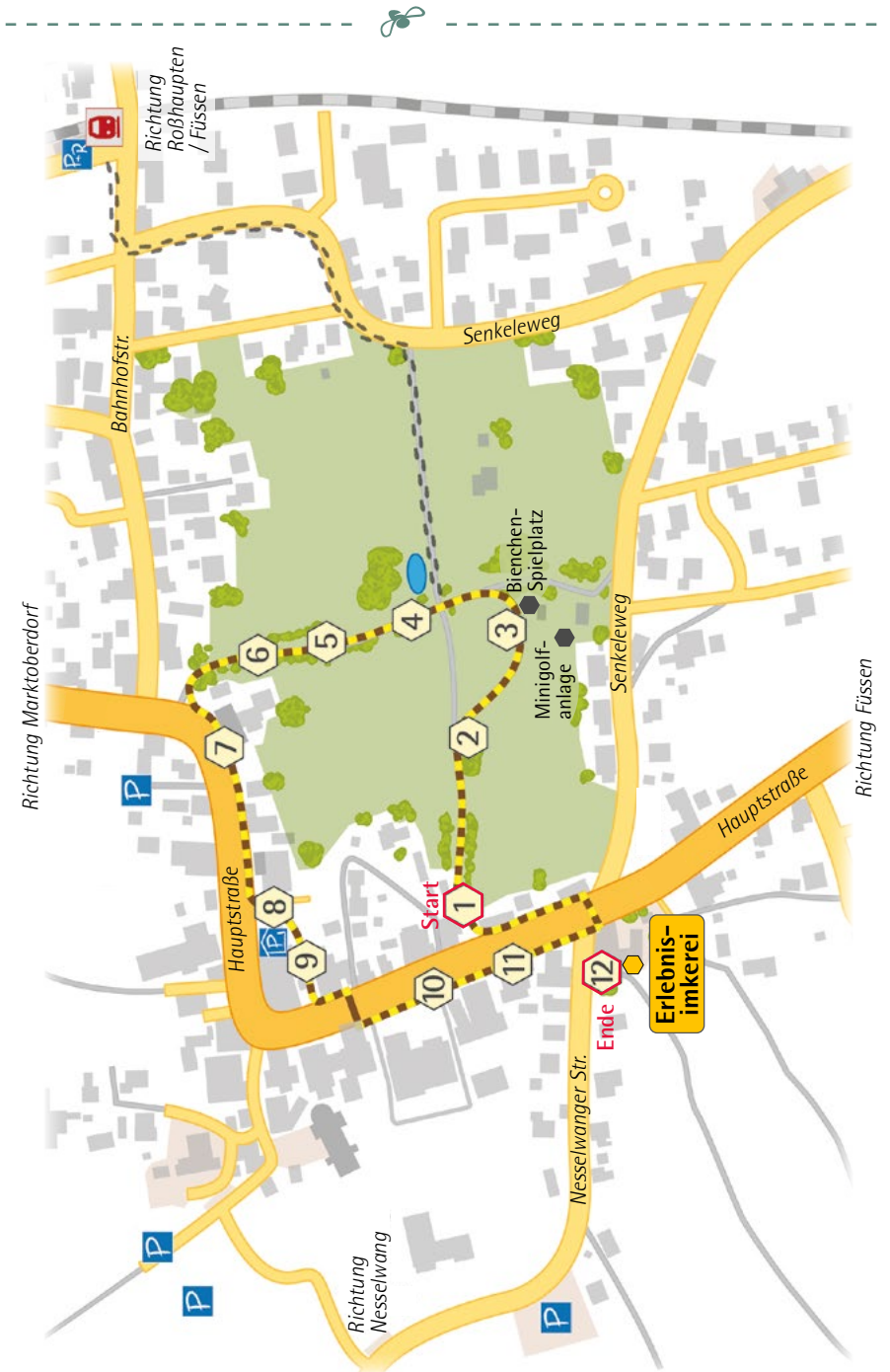
Die erste Station befindet sich am Eingang zum Kurpark / Dorfanger, neben dem Blumengeschäft Besserer.

Stationen

- Biene & Blumen, Heilpflanzen & Medizin
- Biene & Leistung
- Das Leben & die Arten der Bienen
- Biene & Wasser
- Biene & Streuobstwiese
- Wildbienenhotel
- Bienen, Energie & Umwelt
- **Übersichtsplan Rathaus**
- Biene & Literatur
- Biene & Honig
- Biene & Technik
- Biene, Licht & Farben



Bienen-Erlebnispfad: Übersichtskarte





Bienchenspielplatz

Der Bienchenspielplatz ist das Highlight für alle kleinen Bienchen. Im Zentrum steht das große Klettergerüst, das jede Menge Platz zum Spielen, Toben und Klettern bietet. Auf der Seilbahn daneben fliegst Du leicht wie eine Biene durch die Lüfte. Stelle Dein Gleichgewicht auf der großen Bienenwippe auf die Probe und sei der Erste auf dem Kletter-Aussichtsturm der sieht, wenn feindliche Bienchen im Anmarsch sind. Im großen, wabenförmigen Sandkasten baust Du tolle Bienenkörbe oder Bienenburgen.

Weitere Attraktionen des Bienchenspielplatzes sind ein kleiner Wasserlauf, mehrere Rutschen, ein Karussell sowie Schaukeln und ein Bandolino, an dem Du Dein Bienenwissen unter Beweis stellen kannst.

Unser Tipp

Der Bienchenspielplatz, der Bienen-Erlebnispfad sowie die Minigolfanlage grenzen direkt aneinander und lassen sich bei Deinem Besuch prima miteinander verbinden.

Minigolfanlage Seeg

Die Minigolfanlage liegt mitten im Kurpark, neben dem Bienchenspielplatz und grenzt an den Bienen-Erlebnispfad.

Besonderheit der Anlage ist, dass sie eine der wenigen Turnier-Minigolfanlagen im Allgäu ist. Mit ihren 18 gepflegten Bahnen ist sie damit nicht nur für Hobby-Minigolfer, sondern auch für Profi-Spieler eine echte Herausforderung.

Zur Anlage gehören außerdem ein kleiner Kiosk mit gemütlichem Biergarten, in dem es von Eis, Kaffee, kalten Getränken bis hin zu kleinen Brotzeiten alles gibt, was das (Mini-) Golfer-Herz begehrt.

Senkeleweg 13 | 87637 Seeg
+49(0)8364/9830-36 oder -33
www.seeg.de/minigolfanlage-seeg

* Stets nur bei trockener Witterung geöffnet!

Öffnungszeiten

Mai bis September: *

Di. - Sa.:	13:00 - 19:00 Uhr
So. & Feiertag	11:00 - 19:00 Uhr
Mo:	Ruhetag

Oktober & April: *

Mi. - So.:	13:00 - 17:00 Uhr
Mo. & Di.:	Ruhetag

Anlage von Nov. bis März geschlossen!

Preise

(Saison 2023)

Erwachsene (ab 16 J.)	5,00 €
Erw. mit Gästekarte	4,50 €
Kinder (6 - 16 J.)	3,00 €
Kinder (bis 6 J.)	frei
KÖNIGSCARD-Gäste	frei



Rokokokirche St. Ulrich



Innenansicht Rokokokirche St. Ulrich
© TI Seeg - S. Thiel

Die Rokokokirche St. Ulrich ist ein wahres Kleinod und eine der bedeutendsten Rokokokirchen in Bayern. Aufgrund ihrer Ähnlichkeit mit der berühmten Wallfahrtskirche Wies bei Steingaden, wird sie gerne auch als „kleine Wies“ bezeichnet.

Die Kirche wurde vom berühmten Baumeister Johann Jakob Herkomer entworfen, dessen Vater und Großvater aus Seeg stammten. Herkomer, der auch die Kirche St. Mang in Füssen erbaute, war außerdem der Lehrmeister von Dominikus Zimmermann, dem Erbauer der Wieskirche.

Im Kirchenraum von St. Ulrich zeigt sich das Rokoko-Zeitalter von seiner schönsten Seite. Erstklassige Künstler haben hier ein Gesamtkunstwerk aus herausragenden Fresken und Altarbildern geschaffen. Darunter Johann Baptist Enderle und Balthasar Riepp, deren Fresken unter der Orgelempore noch aus dem Ende des 17. Jahrhunderts stammen.

An den Altären finden sich überlebensgroße Figuren von Ignaz Buder, imposante Stuckarbeiten von Andreas Henkel sowie der Taufsteindeckel von Peter Heel. Sämtliche Flächen der Kirche sind mit Rocaille-Ornamenten verziert und schaffen gemeinsam mit den Altären eine Einheit zwischen Architektur und Innenausstattung, die den Betrachter dem Himmel näher bringen sollen.

Kirchenführungen

Infos & Termine für Kirchenführungen findest Du hier:

www.seeg.de/veranstaltungen

Terrassenfriedhof

Auch der Friedhof, der an die Pfarrkirche St. Ulrich angrenzt, verdient Aufmerksamkeit. Es handelt sich hierbei um einen sogenannten Terrassenfriedhof, da er – wie der Name schon sagt – terrassenförmig in den Hang unterhalb der Pfarrkirche gebaut worden ist. Die gepflegte Friedhofsanlage gilt als eine der schönsten im Allgäu und so ist es nicht verwunderlich, dass sie hierfür vor einigen Jahren sogar eine Auszeichnung erhalten hat.

Kirchplatz 3 | 87637 Seeg
+49 (0)8364/272
www.pg-seeg.de/pfarrkirche-st-ulrich-in-seeg/



Außenansicht St. Ulrich
© TI Seeg - S. Thiel

Heimatmuseum Seeg



Das Heimatmuseum Seeg beherbergt zahlreiche Artefakte, die Aufschluss über das Leben und Arbeiten in Seeg in den vergangenen Jahrhunderten geben.

Darunter befinden sich unter anderem eine handgefertigte Feuerwehrspritze aus 1824, ein altes Kirchturmuhwerk sowie elf Kirchturmfenster, die bereits 1942 aus der Pfarrkirche St. Ulrich ausgebaut und umfassend restauriert wurden.

Auch die Rennskier der Epple-Schwester (gebürtige Seegerinnen) sind hier ausgestellt. Weitere Ausstellungsstücke sind Geräte aus der Land-, Forst-, Milch- und Hauswirtschaft sowie von bereits ausgestorbenen Handwerksbetrieben.

Hauptstr. 66 | 87637 Seeg
www.seeg.de/heimatmuseum-seeg

Öffnungszeiten

Mitte April bis Mitte Oktober:

Mi. & So.: 14:00 - 17:00 Uhr

Führungen

Führungen	3,00 €
-----------	--------

Termine für Führungen gibt es hier:
www.seeg.de/veranstaltungen

Eintrittspreise (Saison 2023)

Erwachsene (ab 13 J.)	3,00 €
Erw. mit Gästekarte	2,50 €
Kinder (6 - 12 J.)	1,00 €
Kinder (bis 6 J.)	frei
KÖNIGSCARD-Gäste	frei



Seeger Motte



Auf der Seeger Motte residierten bis zum Ausgang des Mittelalters die Herren von Seeg, die beiden Brüder Suuiker de Seekka und Gerboldus de Seekke. Auf ihrem Eigenbesitz, dem sogenannten Allod, erbauten sie sich eine stattliche zeitgemäße Holz- und Erdhügelburg, die sogenannte Motte. Die zugehörige, leicht erhöhte Vorburg lag südöstlich des Burghügels und war durch einen Wassergraben geschützt. Der Burghügel umfasste einen Gipfel-durchmesser von 25 Metern und eine Höhe von 8,5 Meter und wurde einst von einer Palisade eingefasst, die den hölzernen Wohnbau umfriedete.

Dank aufwendiger Instandsetzung der, durch Hangerosion in ihrer Substanz beeinträchtigten Motte, zählt sie heute zu den anschaulichsten und besterhaltenen

Exemplaren der Burggattung „Motte“ in Deutschland.

Auch wenn sich die Motte heute in Privatbesitz befindet, lohnt sich ein Ausflug, um die Anlage von außen anzuschauen.

Burgenregion Allgäu-Außerfern

Mit der Seeger Motte ist die Gemeinde Seeg Teil der Burgenregion Allgäu-Außerfern. Diese umfasst rund 43 Burgen, Ruinen, Schlösser und Stadtbefestigungen. Fast alle von ihnen können ganzjährig und kostenlos besichtigt werden. Weitere Infos erhältst Du auf Seite 64 und hier: www.burgenregion.de





Moorigami - Moorallianz

Die Gemeinde Seeg ist Teil der Allgäuer Moorallianz, ein Naturschutzgroßprojekt für die Moore im Alpenvorland zw. Iller und Lech, mit dem Ziel, bedeutungsvolle Lebensräume zu schützen und für zukünftige Generationen zu erhalten.

Mission der Moorallianz ist es, für den Schutz und Erhalt der Biodiversität in den Allgäuer Moorlandschaften zu sorgen und dadurch auch zum Klima- und Hochwasserschutz beizutragen.

In und um Seeg findet sich Außergewöhnliches in der Natur und der Landschaft. Ausgehend von der Idee einer gefalteten Wanderkarte sind unterschiedliche Aspekte zum Moor in die Landschaft „gefaltet“. Der Seeger Moorbahnhof ist dabei der ideale Info- und Ausgangspunkt für Dein Moorwander- und Raderlebnis.

Moorerlebnis-Touren

Radweg Lobachschleifen (10,5 km)
Idyllischer Radweg vorbei an Streuwiesen, Mooren und dem natürlichen Fluss der Lobach. (Ca. 1 Std.)

5-Moorseen-Wanderung (13 km)
Abwechslungsreicher Weg über grüne, saftige Wiesen, durch Wälder und vorbei an den Seeger Seen. (Ca. 3 Std.)

Wiesleutener-Moos-Runde (6 km)
Wanderweg durch stille Moorwiesen und kühlen Wald, mit geringen Steigungen. (Ca. 2 Std.)

Touren & weitere Infos:



GPS-Bienchen-Versteck



Unser frecher kleiner Drohn Sebastian hat in ganz Seeg kleine Verstecke eingerichtet. Kannst Du ihm helfen, alle sechs Verstecke wieder zu finden?

Alles, was Du dafür tun musst, ist Dich mittels Deines Handys oder GPS-Geräts (ausleihbar in der Tourist-Information) sowie den zugehörigen Koordinaten auf die Suche nach ihnen zu begeben.

Je nachdem, ob Du im GPS-Gerät oder in Deinem Handy die **Koordinaten in Grad und Minuten**, z. B. bei [Garmin \(1\)](#) oder als **Dezimalgrad** z. B. bei [Google Maps \(2\)](#) eingeben musst, haben wir Dir beide Koordinaten aufgeführt.

Die Streckenlängen sind immer auf dem kürzesten Weg gemessen. Ausgangspunkt ist immer die Tourist-Information Seeg. An allen Verstecken sind Stanzzangen angebracht, mithilfe derer Du die zugehörigen Versteckseinträge (rechts) lochen kannst. Warst Du erfolgreich, kannst Du Dir anschließend Deine Belohnung in der Tourist-Information abholen.



Geocaching Seeg
© TI Seeg - Tinytree

1. Sebastians Grotte
1,7 km ab Tourist-Information
2,3 km zw. Versteck 1 & 2
(1) N 47° 39.264, E 10° 37.624
(2) N 47.6544, E 10.627067

Hier stanzen:



2. Sebastians Aussicht auf Seeg
1,7 km ab Tourist-Information
2 km zw. Versteck 2 & 3
(1) N 47° 39.726, E 10° 36.897
(2) N 47.6621, E 10.61495



3. Sebastians große Glocke
2 km ab Tourist-Information
2,3 km zw. Versteck 3 & 4
(1) N 47° 40.098, E 10° 36.198
(2) N 47.6683, E 10.6033



4. Sebastians Moor- & Seeblick
1,7 km ab Tourist-Information
1,8 km zw. Versteck 4 & 5
(1) N 47° 39.696, E 10° 35.647
(2) N 47.6616, E 10.594117



5. Sebastians Badeplatz
2,5 km ab Tourist-Information
2,5 km zw. Versteck 5 & 6
(1) N 47° 39.134, E 10° 34.729
(2) N 47.652233, E 10.578817



6. Sebastians Bergblick
1,3 km ab Tourist-Information
3 km zw. Versteck 6 & 1
(1) N 47° 38.889, E 10° 35.864
(2) N 47.64815, E 10.597733



Bitte bleibe immer auf markierten Wegen. Die Verstecke sind immer in nächster Nähe eines Wanderweges oder Aussichtsortes gelegen.

Highlights in Seeg

Bavaria Ballonfahrten

Erlebe den Sonnenaufgang bei einer Fahrt mit dem Heißluftballon.

- Fahrt „Königswinkel“: 1-1,5 Std. (ganzjährig, außer Mo.)
- Fahrt „Tipp“: 1-1,5 Std. (Mai - Sept.; Di., Mi., Do., außer Feiertags)

Hitzlerieder Str. 15 | 87637 Seeg
+49(0)8364/986068
www.bavaria-ballon.de



Bärbel's Käsladen

- Allgäuer Käsespezialitäten aus den umliegenden Käsereien
- Internationale Käsesorten
- Bio-Weine, Öle, Honig, Steinsalz, Gewürze, Suppen & Tees

Hauptstr. 55 | 87637 Seeg
+49(0)8364/304



Kuh
© TI Seeg

ErNa Erlebnis-Naturhof

Tolle Erlebnisse für die ganze Familie:

- Ziegentrekking & -Spaziergänge
- Mini-Fotoshootings mit Ziegen
- Ziegenkräutertouren
- Workshops: Salben herstellen; Permakultur; Mit Pflanzen färben...

Lobacherviehweide 22 | 87637 Seeg
+49(0)1520/85401707
www.erlebnisnaturhof-erna.de



Holzkunst Michael Ledel

- Nachhaltige Lampen, Möbel & Wohnaccessoires aus recyceltem Natur-, Alt- oder Schwemmholz
- Do., 17 - 19 Uhr & Sa., 10 - 12 Uhr geöffnet oder nach Vereinbarung

Kirchplatz 2 | 87637 Seeg
+49(0)170/5828718
www.michael-ledel.de/holzkunst-ledel/



Hundeschule Allgäu wohl fühlen & erleben

- Geführte Hundewanderungen mit Trainingseinheiten
- Einzelstunden, Kurse & Seminare
- Parcours & Rallye Obedience
- Hundeplatz & Fahrtengelände
- Ernährungsberatung für Hunde

Enzenstetten 6 | 87637 Seeg
+49(0)151/20228559
www.hundeschule-allgaeu.de



Gesundheit, Wellness & Beauty

Bali Home Spa

- Trad. Indonesische Massagen
- Massagen für Körper & Geist
- Spezialmassagen
- Verwöhnmassagen
- Peelings & Fußpflege

Nesselwanger Str. 4 | 87637 Seeg
+49(0)174/7863398
www.balihomespa.de



Studio Schwerelos

- Kosmetik- / Gesichtsbehandlungen
- Mikro-Needling
- Massagen & Heilbehandlungen
- Körper- & Wohlfühlbehandlungen
- Abnehm- & Stoffwechsellkuren

Nesselwanger Str. 10 | 87637 Seeg
+49(0)170/3529477
www.studioschwerelos.de



Diana Wunsch Alpenmassage


- Honigmassage, Breuss-, Aromaöl-, Asia-, Kopf-/Gesichts-, Klang- & Meridian-, Anti-Stress-Rücken- Wirbelsäulen-Massagen
- Hand- & Fußrelaxzonenmassagen
- uvm.

Hauptstr. 64 | 87637 Seeg
+49(0)152/31784160
www.alpen-massage.de




Sonstiges

- Tamara Janke Hair & Beauty, Barbershop
- Petra's Frisierstube
- Friseursalon Christine
- Nagelstudio Chiara Vespa



Sonnenaufgang am Forggensee
© TI Seeg - S. Thiel



„Honig wohnt in jeder Blume,
Freude an jedem Orte,
man muss nur, wie die Biene,
sie zu finden wissen.“

- Heinrich von Kleist -

Radfahren & Biken

Das Radwegenetz in und um Seeg ist von bester Qualität und weit verzweigt. Allein in unserem Landkreis Ostallgäu warten 13 abwechslungsreiche Regionalrouten sowie die große Schlossparkrunde, mit ihren fünf Etappen auf Dich.

Der Emmentaler Radweg führt durch Seeg und ist eine der 13 Regionalrouten und nimmt Dich mit auf eine spannende Reise auf den Spuren des Allgäuer Käses.

Mit der guten Ausschilderung der Wege, den zahlreichen Serviceleistungen wie Radverleih und Anbindung an Bus und Bahn sowie der zentralen Lage inmitten des Landkreises, qualifiziert sich Seeg damit als idealer Ausgangspunkt für Touren jeglicher Art.

Und egal ob Du (Genuss-) Radler, E-Biker, Rennradler, Mountainbiker oder Gravelbiker bist, die richtige Tour für Dich ist bei uns auf jeden Fall mit dabei.

Radwege-Beschilderung

Zielwegweiser Regionalrouten & Radfernwege (an wichtigen Kreuzungen)



Routenwegweiser →
Für Regionalrouten & Radfernwege



Zwischenwegweiser (auf der Strecke)



Schlossparkradrunde

- ADFC 5-Sterne-Qualitätsradroute
- 219 km | 5 Etappen
- Start & Ziel: in Füssen



• Emmentaler Radweg

49,1 km | 345 hm

Seeg - Hitzleried - Lengenwang - Wald - Rückholz - Dederles - Schwarzenbach - Eisenberg - Hopferried - Hopferau - Unterlangegg - Seeg

• 8-Seen-Runde

25,6 km | 206 hm

Nesselwang - Schneidbach - Hirschbühl - Rückholz - Holzleuten - Trolen - Luimoo - Schwalten - Schwarzenbach - Hertingen - Nesselwang

• Burgen- & Schlösserrunde

43,2 km | 343 hm

Füssen - Hohenschwangau - Unterpinswang - Vils - Pfronten - Zell - Eisenberg - Hopferau - Hopfen am See - Füssen

• Forgensee-Runde

30,0 km | 120 hm

Füssen - Rieden a. Forgg. - Roßhaupten - Greith - Hegratsried - Schwangau - Füssen

Weitere tolle Touren:

- Radrunde Allgäu
- Wertach erleben
- Lech-Radweg

E-Bike-Ladestationen

Zw. Rathaus & Tourist-Info Seeg

Weitere: <https://shorturl.at/oQSU8>

Bike-Verleihs & Werkstätten:

Siehe Seite 45

Mountainbiken = Naturbiken

Was andernorts als Mountainbiken bezeichnet wird, heißt bei uns Naturbiken Allgäu/Tirol. Warum? Weil bei uns nicht nur das Biken an sich, sondern auch der respektvolle und achtsame Umgang mit unserer Natur sowie allen Mitmenschen im Vordergrund steht.

www.allgaeu.de/draussen/rad/naturbiken



• Weiher- & Burgenrunde

30 km | 2:50 h | 481 hm

Start: Parkplatz TSV Seeg (Sportplatz)
Ziel: Parkplatz Rückholz

• Hopferwald-Senkele-Runde

25 km | 2:50 h | 362 hm

Start: Parkplatz Kurpark Roßhaupten
Ziel: Wanderparkplatz Höllmühle Rieden

Mountainbike-Beschilderung

Zielwegweiser Mountainbike (an wichtigen Kreuzungen)



Schwierigkeitsgrade:

- leicht
- mittel
- schwer



Zwischenwegweiser (auf der Strecke)

Kartenmaterial, Streckeninfos uvm. gibt es in unserer Tourist-Information oder hier:





Wandern

Eine entspannte Wanderung machen, in der Region, die bereits König Ludwig II. zu seinem berühmten Märchenschloss Neuschwanstein inspiriert hat? Klingt großartig? Na, dann bist Du bei uns in Seeg genau richtig.

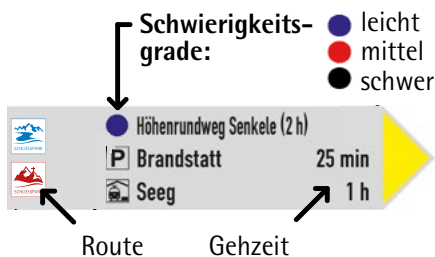
Inmitten von grünen Wiesenflächen und weitläufigen Hügelketten, befindest Du Dich hier im Herzen des weitläufigen Wanderwegenetzes der Region.

Drei große Schlosspark Etappenwege sowie 32 Ortsrouten laden Dich zu tollen Tages- und Halbtageswanderungen ein. Einer der drei Etappenwege ist die Logenplatz-Route, die in Seeg startet und endet. Daneben finden sich in und um Seeg knapp 144 km Spazier- und Wanderwege, die natürlich nicht nur

zum Wandern, sondern auch zum Spazierengehen, Nordic Walken oder Joggen einladen.

Wanderwege-Beschilderung

Zielwegweiser Wandern
(an wichtigen Kreuzungen)



Schlosspark Logenplatz-Route



- Gesamtlänge: 124 km
- Steigung: 2.345 hm
- 9 Etappen
- Start & Ziel: in Seeg



Kürzere Touren & Rundwege

- **Bienen-Erlebnispfad (s. Seite 16)**
1 km | 10 hm | 1,5 h
Im Kurpark; asphaltierter Fußweg (für Kinderwagen & Rollstuhl geeignet)
Parken: Parkplätze im Ortskern
- **Naturpfad Senkele**
3 - 5 km | 250 hm | 0,5 - 1,5 h
Parken: Waldparkplatz a. d. Kreisstraße
OAL zw. Seeg & Roßhaupten
- **Allgäuer Bier-Käse-Wanderung**
2,9 km | 43 hm | 1 h
Parken: Sennerei Lehern, Mariahilfer Sudhaus, Parkplatz Auenhalle
- **Drachenweg Roßhaupten**
2,2 km | 111 hm | 1,25 h
Parken: am Kurpark Roßhaupten
- **Kleeblattwege Lengenwang**
3,65 - 8,5 km | 30 - 80 hm | 1 - 1,75 h
Parken: Bahnhof Lengenwang
- **Besinnungsweg GE(h)ZEITEN**
3,7 km | 50 hm | 1,5 h
Parken: Parkplatz Rindegger Tanne, Nesselwang
- **Burgenwanderung Eisenberg**
5,4 km | 247 hm | 2 h
Parken: Rathaus Eisenberg, Wanderparkplätze zw. Zell & Eisenberg, in Zell

Längere Touren

- **Höhenrundweg Senkele (Seeg)**
11,5 km | 220 hm | 3,25 h
Parken: Bahnhof Seeg
- **Lechschleife 8 Königsschlösser-Runde (Füssen/Hohenschwangau)**
14,2 km | 525 hm | 5 h
Parken: Lechfall Tiroler Straße, Hohenschwangau Alpeestraße
- **Seenglück-Runde (Hopfen a. See)**
14,1 km | 134 hm | 3,75 h
Parken: Hopfensee Uferstraße
- **Bilderbuchwanderung am Forgensee (Rieden a. Forgensee)**
13,7 km | 93 hm | 3,5 h
Parken: August-Geier-Straße, St. Urban
- **Königstraum (Pfronten)**
18 km | 716 hm | 4,5 h
Parken: Bahnhof Pfronten-Ried
- **Drachenblick (Pfronten)**
13,7 km | 262 hm | 3,75 h
Parken: Bahnhof Pfronten-Ried

Weitere tolle Touren:

- **Wandertrilogie Allgäu:** Wiesengänger-Route, Wasserläufer-Route, Himmelstürmer-Route
- **Schlosspark:** Idyllegarten-Route, Königsalpen-Route
- König-Ludwig-Weg
- Lech-Erlebnisweg
- Lechweg

Kartenmaterial, Streckeninfos sowie Infos zu Bergtouren etc. gibt es in unserer Tourist-Information oder hier:



Bergbahnen, Hütten & Touren

Bergbahnen Sommer

Nesselwang	Alpspitzbahn
Pfronten	Breitenbergbahn
Schwangau	Tegelbergbahn
Buching/Halbl.	Buchenbergbahn
Oberjoch	Bergb. Hindelang-Oberjoch
Immenstadt	Alpsee Bergwelt, Mittagbahn Immenstadt
Bad Hindel.	Hornbahn Hindelang
Oberstdorf	Oberstdorf Kleinwalsertal Bergbahnen: Walmendinghorn, Ifen, Heuberg, Nebelhorn, Söllereck, Fellhorn, Kanzelwand
Bolsterlang	Hörnerbahn Bolsterlang
Ofterschwang	Bergbahnen Ofterschwang-Gunzesried
Oberstaufen	Hündle & Imberg Bergb.
Tannheim (AT)	Tannheimer Bergbahnen (Tannh., Schattw., Zöblen)
Höfen (AT)	Bergwelt Hahnenkamm
Grän (AT)	Sonnenbergbahnen Grän - Füssener Jöchle

Hütten & Almen

Seeg	Alpe Beichelstein (s. Seite 48)
Eisenberg	Alpe Kögelhof, Schlossbergalm
Nesselwang	Sportheim Böck, Bergchalet Kronenhütte, Enzianstube
Pfronten	Kappeler Alp, Hündelkopf, Ostlerhütte, Bärenmoosalpe, Berghaus Allgäu, Dinserhütte, Gundhütte, Hochalpkopf, Kalbelehof Alpe, Scheiber Alm, Tiroler Stadl
Rieden a. F.	Faulenseehütte
Halblech / Buching	Buchenberg Alm, Kenzenhütte, Almstube Trauchgau
Schwangau	Bleckenau, Drehhütte, Reith-Alpe, Tegelberghaus, Rohrkopfhütte
Aitrang	Seealpe am Elbsee
Ruderatsh.	Bergmang Alpe
Vils (AT)	Bad Kissinger Hütte, Salober Alm

gesund & aktiv Roswitha Hofmann

- Halbtages-, Tages- & Mehrtageswandertouren; Schneeschuh- & Winterwandertouren
- E-Bike- & E-Mountainbiketouren, Fahrtechniktraining
- Individuelle Touren auf Anfrage

Hauptstr. 1 | 87663 Lengenwang
+49(0)160/6533376
www.genusstouren-allgaeu.de



Wilde Alpentouren

- Geführte Tages-, Halbtages- & Mehrtageswanderungen
- Alpenüber- & Alpendurchquerungen
- Geführte Skitouren & Kurse
- Termine & Anmeldung:
www.wilde-alpentouren.de

+49(0)8364/9853722
www.wilde-alpentouren.de



Draußen aktiv & Natur

Sommerrodelbahnen

Nesselwang	AlpspitzCOASTER
Schwangau	Tegelbergbahn
Immenstadt	Alpsee Coaster
Oberstdorf	Allgäu Coaster
Oberammergau	Alpine Coaster

Baumkronenwege

Füssen	Bergwaldpfad / Baumkronenweg im Walderlebniszentrum
Scheidegg	skywalk allgäu (Naturerlebnispfad & Baumwipfelpfad)

Themenwege

Seeg / Roßh.	Naturpfad Senkele
Lengenwang	Kleeblattwege
Roßhaupten	Drachenweg
Nesselwang	Besinnungsweg GE(h)ZEITEN
Hopferau	Bier-Käse-Weg
Pfronten	Juwelenweg (Aggenstein)
Altdorf	Sagenhafter Wanderweg

Naturerlebnis

Füssen	Lechfall & Walderlebniszentrum Ziegelwies
Lechbruck	Floßfahrten Lech
Marktöberdorf	Kurfürstenallee
Pfronten	Alpengarten
Obermaiselstein	Sturmannshöhle
Oy-Mittelberg	Allgäuer Steinerlebnisswelt

Schluchten & Klammern

Pfronten	Reichenbachklamm
Schwangau	Pöllatschlucht
Bad Hindelang	Eisenbreche Klamm
Oberstdorf	Breitachklamm
Sonthofen	Starzlachklamm
Unterammergau	Schleifmühlklamm
Garmisch-Partenkirchen	Partnachklamm

Kneipp-Anlagen

Seeg	Dorfanger; Hitzleried Spielplatz
Roßhaupten	Kurpark & Naturretzbecken beim Waldhaus (Naturpfad Senkele)
Hopferau	Am Mühlbachweg, Musikstadel
Bad Wörishofen	Lebens- & Arbeitsort von Pfarrer Sebastian Kneipp

„Das Wasser ist die treibende Kraft der Natur.“

- Leonardo da Vinci -

Seen & Gewässer

Schwaltenweiher

- Stauweiher zw. Seeg & Rückholz
- Beliebter Badensee mit zwei Inseln
- Badespaß mit Bergblick auf die Allgäuer & Tannheimer Alpen
- Durchschnittlich 4 m tief
- Café Schwaltenweiher mit Badeplatz, Beachvolleyballfeld & Ruderbootverleih
- Länge: 1,2 km; Breite: 0,4 km
- Wasseroberfläche: 0,2 km²

Seeger Seen

- Zwei kleine, direkt nebeneinander liegende Moorseen (in Privatbesitz) nordwestlich von Seeg
- Landschaftsschutzgebiet; Nicht direkt zugänglich
- Tolle Rundwanderung von Seeg aus möglich

Forggensee

- Fünftgrößter See in Bayern;
- Flächenmäßig größter Stausee Deutschlands
- Vom Lech durchflossener Stausee
- Vom 01.06. bis 15.10. aufgestaut
- Beliebtes Naherholungsziel zum Baden, Segeln, Stand-Up-Paddling Rudern, Wind- & Kitesurfen
- Länge: 8,7 km; Breite: 2,8 km
- Wasseroberfläche: 15,2 km²

Weitere Gewässer

Wald	Walder Weiher
Eisenberg	Kögel- & Schlossweiher
Rückholz	Neu-, Luimoos-, Grund-, Trollweiher, Schönwalder Weiher
Nesselwang	Attlesee
Rieden a. F.	Faulensee
Füssen	Weißensee, Alatsee
Schwangau	Bannwaldsee, Alpsee, Schwannsee
Halblech	Hegratsrieder See, Illasbergsee
Wertach	Grüntensee
Sulzberg	Rottachsee, Öschlesee
Waltenh.	Niedersonthofener See
Immenstadt	Großer Alpsee
Aitrang	Elbsee
Haldensee	Haldensee
Tannheim	Vilsalpsee, Traualpsee
Reutte	Plansee, Heiterwanger See

Hopfensee

- Baden, Schwimmen, Wind- & Kitesurfen, Ruder- & Tretbootfahren, Segeln
- „Schwäbische Riviera“ dank seiner landschaftlich schönen Lage und der Uferpromenade mit Hotels, Restaurants & Bars
- Länge: 2,14 km; Breite: 1,48 km
- Umfang: 6,8 km; Fläche: 1,94 km²
- Mittlere Tiefe: 4,6 m

Wasserspaß

Hallen- & Freibäder

Nesselwang	Alpspitz-Bade-Center (ABC)
Trauchgau	Alpenfreibad (beheizt)
Marktoberd.	Anton-Schmid-Hallenbad
Kaufbeuren	Jordan Badepark
Kempten	CamboMare Erlebnisbad & Saunawelt
Sonthofen	WONNEMAR
Oberstaufen	Erlebnisbad Aquaria

Thermen

Schwangau	Königliche Kristall-Therme Schwangau
Reutte (AT)	Alpentherme Ehrenberg
Bad Wörishofen	Therme Bad Wörishofen

Badeplätze

Seeg	Am Café Schwaltenweiher
Rückholz	Bei Seeterrasse Goldhasen (Schwaltenw.); Grundweiher
Roßhaupten	Forggensee: Badeplatz Roßhaupten
Rieden a. F.	Forggensee: am Café Maria; (Dietringen); Halbinsel (Osterreinen); Mansio Via Claudia Augusta (Tiefental)

Segeln, Kanu, Kajak, SUP

Rieden a. F.	Forggensee Yachtschule: Segel-, Katamaran- & Kindersegelkurse, Windsurfen, Bootsverleih, SUP-Verleih
Füssen	Kanu Kini: Kanu-, Kajak- & Drachenboottouren
Schwangau	SUP Forggensee: SUP-, Tretboot- & Kajakverleih; SUP Yoga, -Touren, Aquafitness
Hopfen	Bootsverleih a. Hopfensee

Forggensee-Schiffahrt

- Ab 01.06 - 15.10.2023
- Große Rundfahrt (Dauer: ca. 2 h) 3x täglich mit der MS Füssen
- Kleine Rundfahrt (Dauer: ca. 1 h) 5x täglich mit der MS Allgäu
- Verschiedene Abendfahrten
- Weitere Infos siehe Seite 63

Parkplatz 7
Weidachstr. 74 | 87629 Füssen
+49 (0)8362/3002950
www.forggensee-schiffahrt.de



Angeln

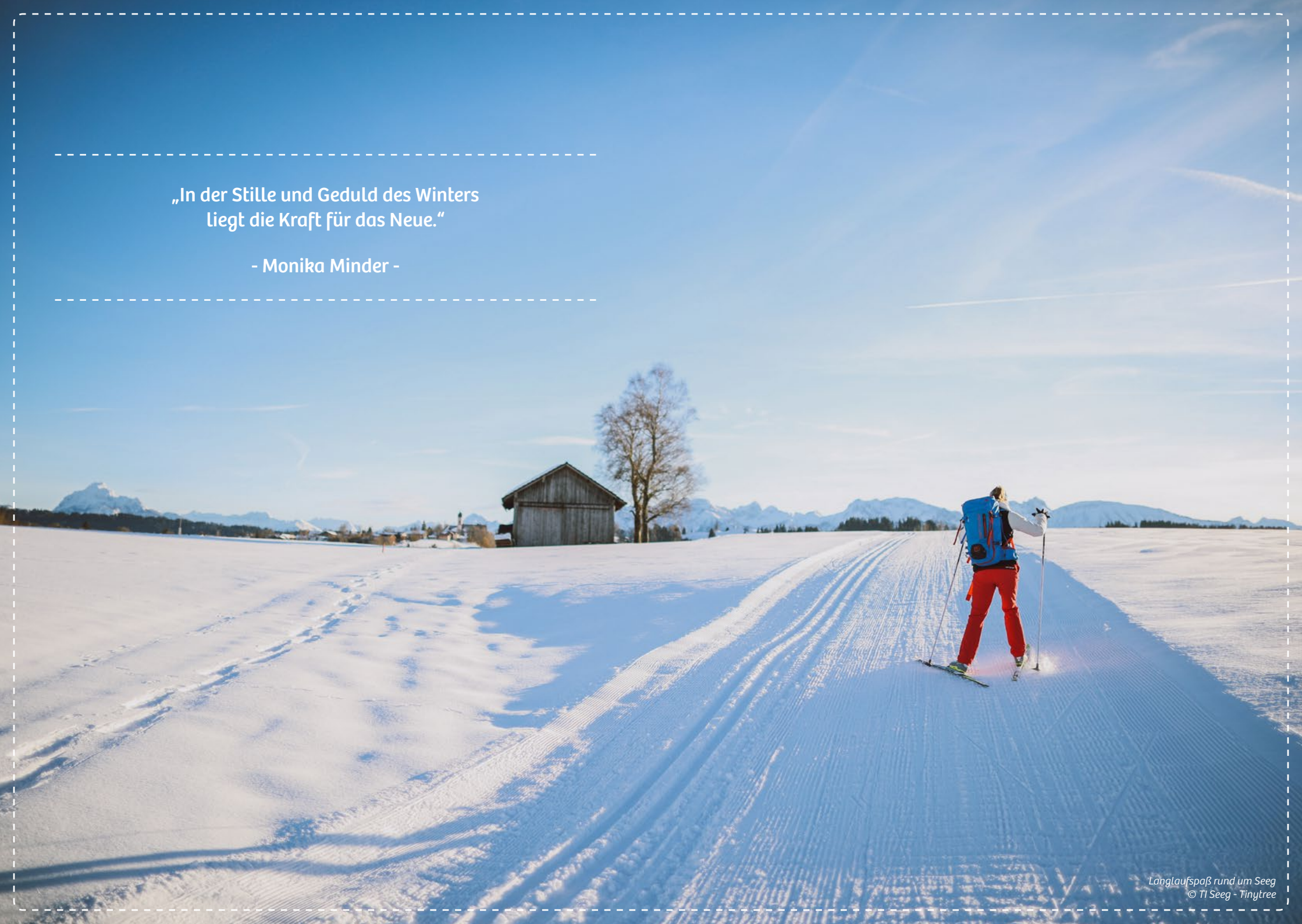
Angeln nur mit gültigem Fischereischein und Tagesangelkarte erlaubt!
Folgende Angelkarten sind in der Tourist-Information Seeg erhältlich:

- Kögelweiher
- Schönwalder Weiher
- Neuweiher

Weitere Infos zu den Gewässern in der Region & Tagesangelkarten findest Du unter: www.hejfish.com

„In der Stille und Geduld des Winters
liegt die Kraft für das Neue.“

- Monika Minder -





Wintersport



Im Winter zeigt sich die Region von einer ganz anderen Seite: Die Luft wird klarer und kälter, die Tage kürzer, es wird immer stiller und nach und nach kehrt langsam Ruhe ein. Die ersten Schneeflocken fallen leise vom Himmel und hüllen die Region in ein glitzerndes Winterkleid.

Auch wenn viele in dieser Jahreszeit den Drang verspüren, sich in eine dicke Decke zu kuscheln, so lockt das Draußen nach wie vor mit zahlreichen Abenteuern.

Die Winterwanderwege in und um Seeg laden zu ausgedehnten Spaziergängen, Winterwanderungen oder Schneeschuhwanderungen in der Natur ein.

Aber auch der Langlaufsport erfreut sich großer Beliebtheit in Seeg. Sobald Frau Holle die Region mit ausreichend Schnee versorgt hat, werden fleißig die Loipen gespurt und wer mag, kann sich dann beim klassischen Langlauf oder beim Skating verausgaben.

In der näheren Umgebung finden sich außerdem zahlreiche große und kleine Skigebiete, die einen aufregenden Skitag versprechen. Aber auch Skitourengeher kommen in der Region auf ihre Kosten.

Daneben gibt es in den umliegenden Orten zahlreiche Rodelstrecken und Schlittenberge, die erkundet werden wollen.



Loipen

- **Loipe Se1** (leicht)
5 km | Diagonal- & Skatingloipe
Rundkurs ab Seeg; in Nordrichtung nach Aleuthen, dann in südl. Richtung über See-weiler zurück zum Ausgangspunkt
Einstiegsmöglichkeiten: Seeger See
- **Loipe Se2** (mittel)
6 km | Diagonal- & Skatingloipe
Einstieg in Aleuthen, dann 2,5 km in westl. Richtung, dann in südl. und östl. Richtung über Luimoos zurück zum Start
- **Loipe Se3** (mittel)
4 km | Diagonal- & Skatingloipe
Einstieg: Ottener Straße in Rückholz; der Rundkurs führt über Batzengschwenden zum Ausgangspunkt zurück
- **Loipe Le1** (leicht bis mittel)
6,4 km | Diagonal- & Skatingloipe
Ausgangspunkt und Parkmöglichkeit: am TSV-Heim in Lengenwang
- **Loipe Le2** (leicht bis mittel)
4,9 km | Diagonal- & Skatingloipe
Ausgangspunkt zw. Luttenried und Pflaubäumen mit Parkmöglichkeit
- **Loipe Le3** (mittelschwer)
4 km | Diagonal- & Skatingloipe
Ausgangspunkt und Parkmöglichkeit: am Schützenheim in Lengenwang
- **Loipe Wa1** (mittel)
8,4 km | Diagonal- & Skatingloipe
Rundkurs mit Start in Wald über Wimberg, Kaufmanns, Wetzlers zurück zum Ausgangspunkt; Einstieg auch bei Holzleuten
Parkplatz: WaldHalla
- **Loipe Wa2** (mittelschwer)
6,5 km | Diagonal- & Skatingloipe
Einstieg zw. Wimberg und Kaufmanns, dann nach Süden weiter über Klosterhof bis zur Se3 und von dort zurück zum Ausgangspunkt; Einstieg auch bei Holzleuten

Winterwandern

Rundweg Jodquelle - Burk (8,5 km)

Ausgangspunkt: Moorbahnhof Seeg
Bahnübergang überqueren - ostwärts der Bhfstr. bis Ortsausgang - am Ortsausgang auf ggü. liegende Straßenseite ostw. nach Riedegg - kurzes Stück, dann Lobach überqueren - beim Wegweiser am Steinbruch (Kalkofen) links - rechts zu Einzelhof - wieder rechts - geradeaus (nord-östl.) entlang des Sulzberghangs bis Jodquelle - Rückweg auf derselben Strecke - nach ca. 400 m bei Wegweiser rechts auf Feldweg bis Burk - an Kapelle St. Sebastian westw. nach Hitzleried - Lohmühlweg folgen - nach links in Lobachstr. - zurück zum Bahnhof

Wiesleutener Moos-Runde (6 km)

Ausgangspunkt: Sportplatz am Senkeleweg
Straße südwärts bis Weggabelung bei Bushaltest. Wiesleuten - links auf Forstweg - am Fuß des Senkelehöhenzugs vorbei - am Waldrand ostwärts - nach ca. 1 km an Gabelung ostw. bleiben - kurz darauf an Gabelung links (nordw.) halten - Wanderpfad über Lobach immer geradeaus (nordw.) - durch kurzes Waldstück bis Schnarren - der Straße in nord-westl. Richtung zur Kreuzung folgen - links in Straße einbiegen - an Weiler Riedegg vorbei - links abbiegen - nach ca. 10 m nach rechts, zum Ausgangspunkt

Rodeln & Schlittenfahren

Seeg	Kleinkinderrodelhang im Dorfanger
Pfronten	Naturrodelbahn am Breitenberg; Naturrodelbahn Edelsberg; Rodelbahn Skizentrum Pfr.-Steinach; Rodelbahn Sonnenlifte Pfr.-Röfleuten
Oferschwang	Naturrodelbahn am Oferschwanger Horn
Balderschw.	Rodelstrecke Obere Socher-Alp
Jungholz	Rodelbahn Alpe Stubental
Nesselwängle (AT)	Rodelbahn Krinnenalpe

Bergbahnen, Skilifte & Skischulen



Bergbahnen & Skilifte

Nesselwang	Alpspitzbahn
Pfronten	Breitenbergbahn, Sonnenlifte Pfronten-Röfleuten, Skizentrum Pfronten-Steinach
Schwangau	Tegelbergbahn
Buching / Halblech	Buchenbergbahn
Oberjoch	Bergbahnen Hindelang-Oberjoch
Unterjoch	Spieserlifte, Sonnenhanglifte
Immenstadt	Alpsee Bergwelt, Mittagbahn Immenstadt
Bad Hindel.	Hornbahn Hindelang
Oberstdorf	Oberstdorf Kleinwalsertal Bergbahnen: Walmendingerhorn, Ifen, Heuberg, Nebelhorn, Söllreck, Fellhorn, Kanzelwand
Bolsterlang	Hörnerbahn Bolsterlang, Skiparadies Grasgehren - Riedbergerhorn
Oferschwang	Bergbahnen Oferschwang-Gunzesried
Balder-schwang	Bergbahnen Balder-schwang
Oberstaufer	Hündle & Imberg Bergbahnen
Tannheim (AT)	Tannheimer Bergbahnen: Tannheim, Schattwald, Zöblen
Höfen (AT)	Bergwelt Hahnenkamm
Grän (AT)	Sonnenbergbahnen Grän - Füssener Jöchle
Jungholz (AT)	Skilifte Jungholz

Skischulen

Nesselwang	Skischule Nesselwang
Pfronten	Ski- & Snowboardschule Pfronten Ostallgäu
Oy-Mittelb.	Skischule Mittelberg-Oy
Bolsterlang	Familienskischule Gerhard Speiser
Oferschwang	Wintersportschule Oberallgäu GmbH - Skischule Oferschwang
Balder-schwang	Schneesportschule Balder-schwang
Buchenberg	Ski & Snowboardschule Frey Haslach
Gunzesried	Mikas Skischule
Obermaiselstein	Skischule Grasgehren + Fischen
Oberstaufer	Ski & Snowboardschule Christl Cranz Steibis GmbH
Missen-Wilhams	Skischule Hermann Schmelzenbach

Eislaufen

Pfronten	Eisstadion
Lechbruck	Eisstadion
Füssen	Eisstadion, Bundesstützpunkt für Eishockey & Curling
Marktobersdorf	Eisplatz
Buchloe	Eisstadion

Vom Eislaufen auf einem der zugefrorenen Gewässer in der Region ist aus Sicherheitsgründen dringend abzuraten!

Sport Zubehör, Verleih & Shops



Kaufen (K) / Leihen (L)

Ort	Name	Kaufen (K) / Leihen (L)																				
		Sportkleidung & -Ausrüstung	Wandern	Fahrräder	Mountaintbike	E-Bike	Gravelbike	Renntad	Touren-/Trekkingr.	Bike-Service/Rep.	Skiausstattung	Snowboards	Tourenski	Langlaufski	Ski-Service	Schneeschuhe	Schlitten/Rodel	Schittschuhe				
Seeg	Rubi Sport	K	K	K	K	K	-	-	K	Ja	K	K	-	-	Ja	-	-	-				
Lengen-wang	Andi's Fahr-radwerkstatt	-	-	K	L	-	K	L	-	-	K	L	Ja	-	-	-	-	-	-			
Nessel-wang	Bergsport Martin	K	L	K	L	L	-	-	L	Ja	K	K	L	-	L	Ja	K	L	K			
	Sporthaus Baronseel	K	K	-	-	-	-	-	-	-	L	-	-	L	-	L	-	-				
	Nesselwanger Fahrradladen	-	-	K	L	K	L	-	-	-	-	-	-	-	-	-	-	-				
Rückholz	Bikeshop Rückholz	-	-	K	K	K	L	-	-	K	-	-	-	-	-	-	-	-				
Wald	Walder Bike-service	-	-	K	K	K	-	-	-	Ja	-	-	-	-	-	-	-	-				
Hopferau	Fahrrad-Verleih	-	-	K	L	K	L	-	-	K	L	Ja	-	-	-	-	-	-				
Pfronten	Sport Man-hard by Sport Schindele	K	K	K	L	K	L	K	K	L	Ja	K	L	K	L	K	L	Ja	K	L	K	K
	Sport Kolb	K	K	K	K	K	-	-	K	-	K	L	K	L	K	L	K	L	Ja	K	L	K
Hopfen a. See	Flori's Radl-& Ski Verleih	-	-	L	L	L	L	L	L	Ja	L	L	-	L	Ja	-	L	L				
Füssen	Leone Bike	-	-	L	L	L	-	-	L	-	-	-	-	-	-	-	-	-				
	Bike Füssen Fahrradverm.	-	-	L	L	L	-	-	L	Ja	-	-	-	-	-	-	-	-				
	NORDWAND sports	K	K	-	-	-	-	-	-	-	-	-	K	-	Ja	K	-	-				
	Easy-Tours Füssen	-	-	K	L	K	L	K	L	-	-	-	-	-	-	-	-	-				
	FOC Füssen Outletcenter	K	K	Großes Outletcenter mit Bekleidung & Zubehör v. namhaften Marken für fast alle Sportarten; Hochseilgarten Füssen																		
Schwan-gau / FUS	Ski-Sport Luggi	K	K	K	L	K	L	-	K	-	K	L	Ja	L	L	K	L	L	Ja	L	L	-

Sport & Action

Klettern & Bouldern

Rieden a. F.	DAV Kletterzentrum Allgäu (Kletter- & Boulderhalle)
Altdorf	Kraftwerk Boulderhalle
Kempten	DAV Alpinzentrum swoboda alpin (Klettern & Bouldern); Kletterturm Engehalde Park (DAV; Klettern)
Dietmannsried	eXXpozed climbing (Kletter- & Boulderhalle)

Reiten & Kutschfahrten

Roßhaupten	Haflinger Hof
Schwangau (Brunnen)	Kutschbetrieb Kotz (Der Simabauer); Ponyhof Fischer
Pfronten	Fohlenhof Sengmüller
Füssen (Weißensee)	Pony- & Pferderanch Weissensee
Rettenberg	Kutschfahrten Allgäu

Sporterlebnisse

Hopferau	Skike Testcenter Allgäu
Nesselwang	Trendsportzentrum Allgäu: Biathlon Schnupperkurse & 3D-Bogenschießparcours
Pfronten	3D-Bogenschießparcours
Füssen	Skate- & Bikepark
Bolsterlang	3D Bogenparcours
Oberstdorf	WM-Skisprung Arena & Heini-Klopfer Skiflugschanze

Tennis & Tischtennis

Tennisplatz:	
Seeg	Drei Sandplätze vorhanden; info@tc-seeg.de Hitzlerieder Str. 27
Tischtennis:	
Seeg	Zwei Tischtennisplatten neben der Minigolfanlage; Schläger erhältlich beim Minigolf Senkeleweg 13

Golfplätze

Nesselwang	Golfplatz Alpenseehof
Lechbruck	Golfanlage „Auf der Gsteig“
Kempten	Golfpark Schlossgut Lenzfried
Wiggensbach	Golfclub Waldegg-Wiggensbach e. V.
Bernbeuren	Golfplatz Stenz
Ofterschw.	Golfplatz Sonnenalp
Oberstdorf	Golfclub Oberstdorf e. V.



Morgensimmung in den Bergen
© TG Südl. Allgäu - Chr. Greither

Sport & Action

Gleitschirm- & Tandemfliegen

Rieden a. F.	1. DAeC Gleitschirmschule
Pfronten	Flugschule Pfronten, GlideAir
Schwangau	FLY Royal Paragliding Shop & Flugschule Aktiv, Flugschule Tegelberg
Sonthofen	Flugschule Mergenthaler
Höfen	Flyteam Gleitschirm Tandemflüge

Hochseilgarten & Kletterwald

Marktob. d. E.	Klette am Ette
Pfronten	Hochseil- / Waldseilgarten Höllschlucht
Füssen	Hochseilgarten im FOC Outlet Center
Oy-Mittelb.	Kletterwald Grüntensee
Immenstadt	Kletterwald Bärenfalle & Alpee Skytrail

Action

Nesselwang	AlpSpitzKICK Zipline
Kaufbeuren	All-Kart Allgäuer Hallenkartbahn
Waltenhofen	Sky House Trampolinpark (bei Lina Laune Land)
Kempten	CODE RED Action Park: Lasertag, Escape Room, Jump Park, Ninja Warrior, Black-light 3D Golf
Burgberg	Spirits of Nature: Rafting, BigSUP, Floßbau, Flying Fox Park, Adventure Parcours, GPS-Schatzsuche, Wildnistraining, Quadtouren, Bootsverleih, Kajakschule, Bergroller, Allgäuer Hüttenolympiade, uvm.
Bihlerdorf	MAP-Erlebnis: Canyoning & Rafting, Tubing, Quad Tour, SUP- & Bootsverleih
Reutte (AT)	Burgenwelt Ehrenberg mit Hängebrücke highline 179

Escape-Room

Kaufbeuren	Countdown Escape Room
Kempten	Room of Secrets & CODE RED Action Park
Memmingen	EscapeGame & Allgäu Escape
Sonthofen	Alpen Escape
Schongau	ONE BREAKOUT escape room

Rafting & Canyoning

Sonthofen	Die Canyonauten: Canyoning & Rafting
Burgberg	Spirits of Nature: Rafting & Canyoning
Bihlerdorf (Blaichach)	MAP-Erlebnis: Canyoning & Rafting

Gastronomie in Seeg

Gastronomie in Seeg

Restaurant Platzhirsch

Mo. & Di.	Ruhetag
Mi. - Fr.	17 - 21 Uhr
Sa.	11:30 - 14 Uhr 17 - 21 Uhr
So.	11:30 - 21 Uhr durchgehend 14 - 17 Uhr: Brotzeit & Kuchen

- Mit Biergarten & Terrasse

Hauptstr. 39 | 87637 Seeg
+49(0)8364/9830-70
www.platzhirsch-seeg.de



Landhotel Seeg

Täglich	7:30 - 10 Uhr	Frühstück *
Täglich	14 - 17 Uhr	Kaffee
Täglich	17:30 - 21 Uhr	Abendessen
Sonntags	12 - 13:30 Uhr	Mittagessen

- Betriebsurlaub: 27.10. - 9.11.23
- Nur Frühstück: 10.11. - 23.11.23
- * Externe Gäste: Anmeldung erforderlich

Wiesleutener Str. 9 | 87637 Seeg
+49(0)8364/880
www.landhotel-seeg.de/kulinarik



Gasthaus Schmiedwirt

Mo.	Ruhetag
Di. - Fr.	11 - 13:30 Uhr <i>Imbiss</i>
Di. - Fr.	11 - 13:30 Uhr <i>To Go</i>
Di. - So.	17 - 20:30 Uhr
Di. - So.	ab 17 Uhr <i>Restaurant</i>

- Mit schönem großem Biergarten

Kirchplatz 2 | 87637 Seeg
+49(0)8364/234
www.schmiedwirt.net



Landhaus Grobert

Die aktuellen Öffnungszeiten findest Du auf der Website:

www.landhaus-grobert.de

Im Laich 3 | 87637 Seeg
+49(0)8364/1263
www.landhaus-grobert.de



Ristorante-Pizzeria „Da Luigi“

Mi.	Ruhetag
Do. - Di.	11:30 - 14 Uhr 17:30 - 22 Uhr

- Italienisches Restaurant
- Speisen auch zum Mitnehmen

Hauptstr. 62 | 87637 Seeg
+49(0)8364/9856010

Alpe Beichelstein

Mi.	Ruhetag
Mo. - So.	ab 11 Uhr

- Wechselnde warme Speisen: 11 - 14 Uhr
- Brotzeiten & Suppen
- Kaffee & Kuchen
- Große Sonnenterrasse mit Panoramablick
- Betriebsurlaub: 13.11. - 13.12.23

Beichelstein 1 | 87637 Seeg
+49(0)8364/397
www.alpe-beichelstein.de



Café-Restaurant Schwaltenweiher

Herbst	Di. - So.	11 - 19 Uhr
Winter	Do. - So.	11 - 19 Uhr
Ferien (Winter)	Di. - So.	11 - 19 Uhr

- Badestrand, Bootsverleih, Kinderspielplatz, Beachvolleyballplatz

Schwalten 2 | 87637 Seeg
+49(0)8364/416
www.schwaltenweiher.de



Weitere Gastronomiebetriebe

Wald	hensel's kochbar, Walder Käse- kuche, Walder Weiher Kiosk
Lengen- wang	Gasthof Goldener Adler, Bäckerei Kraus, Bäckerei Schwarz
Eisen- berg	Burghotel Bären, Landhotel Gockelwirt, Mariahilfer Sudhaus, Hotel Christine, Beim Seelenwirt, Pension Pfeffermühle...
Hopfe- rau	Schloss zu Hopferau, KäseAlp, Gasthaus zum Hirsch...
Roß- hau- ten	Landgasthof Haflinger Hof, Beim Lipp Landgasthof & Hotel, Pizz. Taormina, Vis-à-Vis...
Nessel- wang	Hotel Nesselwanger Hof, Rist. Pizz. Il Castello, Il Borgo, Braue- rei-Gasthof Bären, Gasthaus Hasen, Sportheim Böck...
Pfron- ten	Gasthof Adler, Braugasthof Falkenstein, Alpenhotel Krone, Alpina Pfronten, Dorfwirt...
Rieden a. Forggen- see	Rist. Da Piero, Gasthof Rössle, Rist. Pizz. Il Gambero, Landhotel Schwarzenbach, Café Maria...

Porta Pizze

Mo.	Ruhetag
Di. - Do.	11 - 13 Uhr 16 - 21 Uhr
Fr. - So. & Feiertag	16 - 21 Uhr

- Abhol- & Lieferdienst; Bestellung per WhatsApp möglich: +49(0)174/713803

Bahnhofstr. 2 | 87637 Seeg
+49(0)8364/9849590
www.portapizzaseeg.de



Mooshöfle Café & Gartengastronomie

Mai - Okt.	bei gutem Wetter	Sa. & So.
------------	---------------------	-----------

Wiesleuten 1 | 87637 Seeg
+49(0)8364/9860438

Bäckereien in Seeg

- **Bäckerei Jost** (Bahnhofstr. 2)
Mo. - Fr.: 6:30 - 18 Uhr
Sa.: 6:30 - 12:30 Uhr
- **Bäckerei Dempf** (Hauptstr. 52)
Di. - Fr.: 6 - 15 Uhr
Sa.: 6 - 12 Uhr
- **Bäckerei im Feneberg** (Hauptstr. 54a)
Mo. - Fr.: 7 - 19 Uhr
Sa.: 7 - 18 Uhr

Genuss & Kulinarik



Brauereien

Eisenberg	Mariahilfer Sudhaus / Kössel-Bräu
Nesselwang	Post-Brauerei, Bären-Bier
Pfronten	Brauereigasthof Falkenstein
Schwangau	Schlossbrauhaus Brauerei
Kempten	Allgäuer Brauhaus
Rettenberg	Privat-Brauerei Zötler, Engelbräu
Heimenkirch	Meckatzer Löwenbräu

Destillieren & Kellereien

Eisenberg	Mariahilfer Sudhaus / Kössel-Bräu
Wald	Waldbrand Destillerie mit Führungen (s. Seite 60)
Sulzberg	Allgäu Brennerei mit Führungen
Schwangau	Schlossbrauhaus: Brennerei Schroll mit Führungen
Wertach	Allgäuer Gebirgskellerei; Weinproben mit Brotzeit für Gruppen buchbar

Kräuter


Seeg	ErNa Erlebnis-Naturhof: Kräuterwanderungen mit Ziegen, Pflanzen-Workshops...
Eisenberg	Burghotel Bären: Kräutergarten & -Führungen, Kräuterkochkurse
Wald	Das Räucherwerk
Pfronten	Kräuterwerkstatt Teeturm

Käsereien

Eisenberg	Bergkäserei Weizern
Hopferau	Sennerei Lehern
Rückholz	Hofkäserei Lipp, Milchverwertung Ostallgäu (MVO)
Wald	Walder Käskuche
Ruderatsh.	Feinkäserei Stich
Bad Hindelang	Bio-Schaukäserei Obere Mühle
Offerschwang	Bergbauern-Sennerei Hüttenberg, Bergkäs-Sennerei Schweineberg
Bolsterlang	Alte Sennerei
Untermaisalstein	Sennerei
Schöneegger Käse-Almen	Prem/ Gründl, Hopfen am See, Wertach, Schwangau, Steingaden, Immenstadt, Oberstdorf, Buchenberg, Mauerstetten, Isny, Unterjoch, Bad Grönenbach, uvm.

Genuss & Kulinarik

Seeg	Bärbel's Käsladen: Käsespezialitäten, Weine, Öle & Geschenke
Lenggenwang	Hofladen Hollick: Fischspezialitäten, Honig & Geschenke
Kempten	Allgäuer Ölmühle: Öle, Mehle, Saaten, Essige in Bio- & Demeter-Qualität
Legau	Rapunzel Naturkost: Bio-Produkte & Rapunzel Welt



„Sei in diesem Moment glücklich, das ist genug.
Wir brauchen nicht mehr, als diesen Moment.“

- Mutter Theresa -

Schloss Neuschwanstein



Was bei Deinem Aufenthalt bei uns in Seeg definitiv nicht fehlen darf, ist ein Besuch des weltberühmten Schlosses Neuschwanstein. Knapp 25 Minuten Fahrt von unserem Honigdorf entfernt, entführt Dich das Wahrzeichen unserer Region in die verträumte Welt des Märchenkönigs Ludwig II. von Bayern.

Die Bauarbeiten begannen im Sommer 1868. Beim Bau bediente man sich der modernsten Mittel, sowohl bei der Technik, als auch bei den Materialien.

Das Schloss war jedoch kein Schauplatz königlicher Repräsentation, sondern ein Ort des Rückzugs und zeugt wie kein anderes Bauwerk von Ludwigs II. Idealen und Sehnsüchten. Beeinflusst von der poetischen Welt des Mittelalters sowie von den Opern Richard Wagners, flüchtete sich Ludwig II. hier in seine ganz eigene Traumwelt.

Öffnungszeiten

01.04. - 15.10.	9 - 18 Uhr
16.10. - 31.03.	10 - 16 Uhr

täglich geöffnet

außer: 24./25./31.12. & 01.01.

Führungen

- Dauer: ca. 30 Min.
- In Deutsch, Englisch, Audio Guides

Preise (Saison 2023)

Erwachsene	15,00 € *
Kinder & Schüler (bis 18 J.) <small>nur in Begleitung eines Erwachsenen</small>	frei *
Ermäßigtes Ticket <small>(Senioren ab 65 J., Studenten, Schwerbehinderte, Gästekarte Ostallgäu, KÖNIGSCARD)</small>	14,00 € *
*+ zzgl. WK- / (Online-) Bearbeitungsgebühr	+ 2,50 € / pro Ticket!

Sonderpreise für Gruppen & Schülergruppen!



Schloss Hohenschwangau



Ebenfalls sehr sehenswert ist das nicht ganz so berühmte, aber noch deutlich ältere und geschichtsträchtigere Schloss Hohenschwangau. Als Burg Schwanstein wurde es im 12. Jahrhundert das erste Mal urkundlich erwähnt. Bis ins 16. Jahrhundert war es im Besitz der Ritter von Schwangau und wechselte danach mehrfach seine Besitzer. Während der Napoleonischen Kriege wurde das Schloss schwer beschädigt.

Der Vater König Ludwigs II., König Maximilian II., erwarb das Schloss im Jahr 1832 und ließ es im neugotischen Stil wiederaufbauen. Die bayerische Königsfamilie nutzte Hohenschwangau als Sommer- und Jagdresidenz und verbrachte dort viele Wochen im Jahr.

Ludwig II. verbrachte in seiner Kindheit viele glückliche Tage auf Hohenschwangau. Auf seinen Erkundungstouren entdeckte er von hier aus den Bauplatz für sein Schloss Neuschwanstein.

Öffnungszeiten

01.04. - 15.10.	9 - 17 Uhr
16.10. - 31.03.	10 - 16 Uhr

täglich geöffnet

außer: 24./25./31.12. & 01.01.

Führungen

- Dauer: ca. 45 Min.
- In Deutsch, Englisch, Audio Guides

Preise (Saison 2023)

Erwachsene	21,00 € *
Kinder (7 - 17 J.)	11,00 € *
Kinder (bis 7 J.)	frei *
Ermäßigtes Ticket <small>(Senioren ab 65 J., Studenten, Schwerbehinderte, Gästekarte Ostallgäu, KÖNIGSCARD)</small>	18,00 € *
*+ zzgl. WK- / (Online-) Bearbeitungsgebühr	+ 2,50 € / pro Ticket!

Sonderpreise für Gruppen & Schülergruppen!



Dein Schlösser-Besuch

Ticket Center Hohenschwangau

Wichtig: Die Besichtigung der beiden Königsschlösser ist **ausschließlich im Rahmen einer Führung** und zu einer **festen Einlasszeit** möglich.

Der Ticketverkauf für die Besichtigung der beiden Königsschlösser erfolgt über das Ticket Center Hohenschwangau und dessen **Online-Ticketshop**:

<https://shop.ticket-center-hohenschwangau.de/>

Restkarten für den Tag werden (je nach Verfügbarkeit) tägl. ab 8:00 Uhr direkt vor Ort im Ticket Center verkauft.



Öffnungszeiten

01.04. - 15.10. 8 - 16 Uhr

16.10. - 31.03. 8:30 - 15 Uhr

täglich geöffnet

außer: 24. / 25. / 31.12. & 01.01.

Kontakt Büro

Montag bis 9 - 12 Uhr

Freitag 13:30 - 15 Uhr

Alpseestr. 12 | 87645 Hohenschwangau
+49(0)8362/930830
www.hohenschwangau.de

Marienbrücke

- Beliebter Aussichtspunkt
- 90 m hohe Brücke über die Pöllatschlucht, die sich über den Pöllatfall (30 m Fallhöhe) erstreckt
- ca. 15 Min. zu Fuß vom Schloss Neuschwanstein entfernt
- Mit einzigartigem Panoramablick auf das Schloss Neuschwanstein



Pöllatschlucht

- Imposante Felsenschlucht unterhalb von Schloss Neuschwanstein
- Eisenstege direkt an der Felswand & gut ausgebaute Wanderwege

ACHTUNG: der Zutritt zur Pöllatschlucht ist wegen Felssturzgefahr bis auf Weiteres gesperrt! Ein Öffnungspunkt ist noch nicht bekannt.



Wichtige Infos für Deinen Besuch

Beide Schlösser an einem Tag

Wenn Du beide Schlösser an einem Tag besuchen möchtest, empfiehlt es sich, einen zeitlichen Abstand von mindestens 2,5 Std. zw. den Einlasszeiten der Führungen einzuplanen, um entspannt vom einen Schloss zum Anderen zu gelangen.

Besucher mit Mobilitätseinschränkung

Für Rollstuhlfahrer und Besucher mit Gehbehinderung gibt es die Möglichkeit mittels eines Personenaufzugs an einer regulären Führung teilzunehmen. Hierzu schickst Du bitte **vor** Deiner Ticketbuchung eine E-Mail-Anfrage an: info@ticket-center-hohenschwangau.de

Gruppen ab 15 Personen

Gruppenreservierungen ab 15 zahlenden Gästen nur nach schriftl. Anfrage an: info@ticket-center-hohenschwangau.de

Museum der Bayerischen Könige

- Museum über die Geschichte der Wittelsbacher, insbes. König Maximilian & König Ludwig II.
- Direkt am Ufer des Alpsees
- Tickets: direkt vor Ort oder im Ticket Center Hohenschwangau

Alpseestr. 27 | 87645 Schwangau
+49(0)8362/887252
www.museumderbayerischenkoenige.de



Parken

Parken kannst Du direkt in Hohenschwangau auf einem der vier großen, **kostenpflichtigen** Parkplätze (ca. 10,00 € / pro PKW). Weitere Infos über die Parkmöglichkeiten vor Ort findest Du unter:

www.hohenschwangau.de/besucherinformatio/parken-ortsplan.



Anreise mit dem ÖPNV

Wir empfehlen Dir die Anreise mit den öffentlichen Verkehrsmitteln. Mit unserer Gästekarte Seeg oder der KÖNIGSCARD, kannst Du **kostenlos** mit dem Zug nach Füssen fahren. Dieser fährt stündlich vom Bahnhof Seeg. Vom Bahnhof in Füssen fahren in regelmäßigen Abständen Shuttlebusse nach Hohenschwangau.

Zu den Schlössern


Vom Ticket Center Hohenschwangau gelangst Du zu den Schlössern entweder...

- **zu Fuß:**
 - Neuschwanstein: ca. 40 Min.
 - Hohenschwangau: ca. 20 - 30 Min.
- mit dem **Shuttle-Bus** (fährt nur zum Schloss Neuschwanstein!)
- oder mit der **Pferdekutsche:**
 - Neuschwanstein: ca. 20 Min.
 - Hohenschwangau: ca. 10 Min.

Weitere Infos zu den Transportmöglichkeiten erhältst Du unter:

www.hohenschwangau.de/tickets-fuehrung/transportmoeglichkeiten-1-1



A photograph of a field of purple thistles in the foreground, with a bright sunset in the background. The sun is low on the horizon, creating a warm, golden glow and lens flare. The thistles are in various stages of bloom, with some showing vibrant purple flowers and others as dark, unopened buds. The background is a soft-focus landscape of green grass and trees.

„Es ist doch erstaunlich, was ein einziger Sonnenstrahl
mit der Seele des Menschen machen kann.“

- Fjodor Dostojewski -

Waldbrand Destillerie



Du wolltest schon immer einmal wissen, wie bester Single Malt aus verschiedenen Malzsorten hergestellt und gelagert wird? Oder wie aus frischen regionalen Früchten aromatische Edeldestillate entstehen? Dann bist Du bei der Waldbrand Destillerie in Wald am richtigen Fleck.

Bei einer Waldbrand Tour erfährst Du, wie die traditionelle Gärung in Eichenholzbottichen, das Destillieren edelster Brände sowie die Fasslagerung in der Allgäuer Ruhe funktionieren.

Anschließend erlebst Du bei einem exklusiven Tasting, was einen edlen Brand sowie einen hervorragenden Single Malt ausmacht.

Marktoberdorfer Str. 24 | 87616 Wald
+49(0)8302/9202-171
www.waldbrand.com



Tour „New Make“

Mittwochs	14 Uhr
Freitags	10 Uhr

- Dauer: ca. 1,5 Std.
- Preis: 15,00 € / pro Person

Tour „Distiller“ *

- Dauer: ca. 2,5 Std.
- Preis: 35,00 € / pro Person

Tour „Master Distiller“ *

- Dauer: ca. 3,5 Std.
- Preis: 65,00 € / pro Person

* Führungen auf Anfrage (mind. 10 Pers.)



Sennerei Lehern



Gegründet im Jahr 1890, ist die Sennerei Lehern eine traditionelle Genossenschaft aus acht Milchbauern aus der Region, die dort täglich ihre frische Heumilch zu Käse verarbeiten lassen.

In wöchentlichen Führungen erfährst Du hier, wie aus Heumilch in traditioneller und handwerklicher Herstellung der Allgäuer Käse entsteht und wie die Löcher dort hineinkommen. Dazu liefert das integrierte „Informationszentrum für Allgäuer Milchwirtschaft und Käsehandwerk“ Aufschluss. Zum krönenden Abschluss der Führung darf eine kleine Käsekostprobe natürlich nicht fehlen.

In der angrenzenden Gastwirtschaft „KäseAlp“ gibt es köstliche Speisen - mit und ohne Käse.

Führungen

01.04. - 31.10.2023

Dienstags & Mittwochs	13 Uhr
	14 Uhr
	15 Uhr

- Dauer: ca. 1 Std.

Preise

Erwachsene	5,00 €
Kinder (7-15 J.)	3,00 €
Kinder (bis 7 J.)	frei

Lehern 158 | 87659 Hopferau
+49(0)8362/7512
www.sennerei-lehern.de





Festspielhaus Neuschwanstein

Malerisch am Ufer des Forggensees gelegen und gegenüber der beiden Königsschlösser, liegt das Festspielhaus Neuschwanstein.

Das Haus an sich ist bereits sehr sehenswert, aber noch toller ist es, wenn Dich das Musicalensemble in die Welt von „Ludwig²“, „Die Schöne und das Biest“ oder „Die Päpstin“ entführt. Neben den Musicalaufführungen finden im Festspielhaus und auch im Außenbereich verschiedenste Konzerte, Shows, Opern-, Ballettaufführungen und Events statt.

Für kulinarische Genüsse sorgen mehrere Gastronomieangebote im Haus sowie eine große Seeterrasse und einen Biergarten, die zum Verweilen einladen.



Ludwig² - © Festspielhaus Füssen

Im See 1 | 87629 Füssen
+49(0)8362/507777
www.das-festspielhaus.de



Forggensee-Schifffahrt

Der Forggensee ist der fünftgrößte See in Bayern und der größte Stausee Deutschlands. In den Sommermonaten ist er vollständig aufgestaut und wird von der Schiffsflotte der Forggensee-Schifffahrt befahren.

Erkunde den See mit seinem strahlend blauen Wasser sowie die umliegenden Orte im Rahmen von zwei Rundfahrten. Dabei genießt Du den traumhaften Ausblick auf die Allgäuer Bergwelt sowie auf die beiden Königsschlösser.

(Bitte Fahrtermine beachten!)

Zusätzlich zu den regulären Fahrten gibt es auch thematische Abendfahrten, z. B. mit Livemusik, Alphornbläsern oder eine König-Ludwig-Abendfahrt mit dem Füssener Historiker Magnus Peresson.

Parkplatz 7
Weidachstr. 74 | 87629 Füssen
+49(0)8362/3002950
www.forggensee-schifffahrt.de



MS Allgäu
© Forggensee-Schifffahrt - Benedikt Siegert

Große Rundfahrt

- 01.06. - 24.09.23: tägl. 3 Rundfahrten mit der MS Füssen
- Vom nördl. Ufer & wieder zurück
- Fahrtzeit: 2 Std.

Kleine Rundfahrt

- 01.06. - 15.10.23: tägl. 5 Rundfahrten mit der MS Allgäu
- Im südlichen Forggenseebereich
- Fahrtzeit: ca. 1 Std.



MS Füssen auf dem Forggensee
© Forggensee-Schifffahrt - Benedikt Siegert



Burgenregion Allgäu-Außerfern



Was vielen kaum bewusst ist, ist, dass das Allgäu mit seiner Vielzahl an Burgen und Burgruinen eine durchaus hochwertige Burgenlandschaft darstellt, die Exemplare von fast allen wichtigen Burgentypen vorweisen kann. Darunter befinden sich eindrucksvolle Erdhügelburgen, hochragende Turmburgen, majestätische Schild- und Mantelmauerburgen sowie prächtige Burgschlösser.

Darüber hinaus gibt es in der Region Allgäu-Außerfern mehrere Burgenmuseen, zahlreiche Mittelalterfeste und Mittelaltermärkte und schließlich auch das weltberühmte Schloss Neuschwanstein, das zeigt, wie man sich im 19. Jahrhundert mittelalterliche Burgen vorstellte.

Um auf diesen Kulturschatz aufmerksam zu machen und ihn für nachfolgende Generationen zu bewahren, schlossen sich 26 Orte im gesamten Allgäu sowie in der angrenzenden Region Außerfern zusammen und riefen das Projekt der "Burgenregion Allgäu-Außerfern" ins Leben. Die 43 zugehörigen Burg-Objekte - darunter historische Schlösser, Burgruinen, Burgställe und Stadtmauern - tragen damit einen signifikanten Beitrag zum kulturellen Erbe sowie zur gemeinsamen Identität der Region bei.

Weitere Infos & alle Standorte der Burg-Objekte findest Du hier:

www.burgenregion.de



Breitachklamm



Sommer wie Winter ist die Breitachklamm ein wahres Naturspektakel, das Du auf bestens begehbaren und gesicherten Wegen erwandern kannst.

Höre das Rauschen des Wassers, spüre die Kraft der Natur und wage einen Blick hinab in die Tiefen der Schlucht. Entdecke faszinierende Stein- und Baumformationen und lausche dem Zwitschern der Vögel bei Deinem Weg durch die Klamm.

Neben einer kleinen Klammkapelle gibt es an der Walserschanz sowie am Zugang zur Klamm verschiedene Info-Stationen und auch fünf Stationen, die speziell für Kinder aufbereitet sind.

Tickets gibt es an der Kasse vor Ort (nur Barzahlung) oder im **Online-Ticket-Shop** (Sommer: 4-5 T. vorher; Winter: 1-2 T. vorher) unter: www.breitachklamm.com

Öffnungszeiten

Sommersaison täglich	9 - 17.30 Uhr (17 Uhr letzter Einlass)
Wintersaison täglich	9 - 16.30 Uhr (16 Uhr letzter Einlass)

Witterungs- oder ereignisbedingt kann es zur Schließung der Klamm kommen. Bitte informiere Dich vorab bzw. am Tag Deines Besuchs auf deren Website über den aktuellen Status!

Preise

Erwachsene (ab 16 J.)	7,50 €
Kinder (5-15 J.)	2,50 €

Klammstr. 47 | 87561 Oberstdorf
+49(0)8322/4887
www.breitachklamm.com



Kunst & Kultur

Burgen & Burgruinen

Eisenberg	Burgruinen Hohenfreyberg & Eisenberg
Hopfen a. See	Burgruine Hopfen
Pfronten	Burgruine Falkenstein mit Aussichtsturm & Burgmuseum
Reutte (AT)	Burgruine Ehrenberg
Kempten	Burghalde
Immenstadt	Burgr. Hohenfels & Hugofels

Schlösser

Hopferau	Schloss zu Hopferau
Eisenberg	Schloss Weizern
Füssen	Hohes Schloss
Schwangau	Schloss Bullachberg
Ettal	Schloss Linderhof
Marktoberd.	Fürstbischöfliches Schloss
Kempten	Residenz & Schloss Lenzfried

Kirchen & Kapellen

Eisenberg	Wallfahrtsk. Maria Hilf
Steingaden	Wallfahrtsk. Wieskirche
Füssen	St. Mang & Heilig-Geist-Spalkirche
Schwangau	Wallfahrtsk. St. Coloman
Kempten	St. Lorenz Basilika & Erasmuskapelle

Klosteranlagen

Füssen	(ehemal.) Benediktinerkloster St. Mang & Franziskanerkloster
Kempten	Residenz
Kaufbeuren	Kloster der Franziskanerinnen - Crescentiakloster
Ettal	Benediktinerabtei Ettal
Irsee	Kloster Irsee
Otto-beuren	Benediktinerabtei Ottoberen

Tradition & Handwerk

Eisenberg	Holzschnitzerei Beuße
Rieden a. F.	Kunst & Handwerk „Stadl“
Pfronten	Glasbläserei Endres

Sehenswert

Füssen	Historische Altstadt
Kaufbeuren	Historische Altstadt, Altes Rathaus, Fünfkopfturm mit Stadtmauer
Reutte (AT)	Burgenwelt Ehrenberg mit Schrägaufzug, Festung Schlosskopf, Erlebnismuseum, Hängebrücke Highline 179, Zipline uvm.

Kunst & Kultur

Museen & Ausstellungen


Eisenberg	Burgenmuseum
Roßhaupten	Dorfmuseum i. Pfannerhaus
Schwangau	Museum der Bayer. Könige, Feuerwehrmuseum
Nesselwang	Brauereimuseum, Das Nesselwanger Heimathaus, Ostereiermuseum, Ausstellung Skigeschichte, Heimathaus beim Glaser
Pfronten	Heimathaus
Lechbruck	Flößermuseum
Füssen	Museum der Stadt Füssen, Staatsgalerie im Hohen Schloss
Kempten	Archäolog. Park Cambodunum, Allgäuer Burgenmuseum, Schauraum Erasmuskapelle, Kempten-Museum im Zumsteinhaus
Marktoberdorf	Stadtmuseum, Paul-Röder-Museum, Heimatmuseum i. Hartmannhaus, Riesengebirgsmuseum, Römerbad, Künstlerhaus
Kaufbeuren	Feuerwehrmuseum KF-Ostallgäu e.V.
Wertach	Heimatmuseum
Rieden a. F.	Atelier „Wurzelweib“
Immenstadt	Allgäuer Bergbauernmuseum, Museum Hofmühle
Oy-Mittelb.	Allgäuer Steinerlebniswelt
Kronburg Illerbeuren	Schwäbisches Bergbauernmuseum
Reutte (AT)	Ehrenberg Erlebnismuseum „Dem Ritter auf der Spur“

Ausflüge: Städte

Augsburg	ca. 1,25 Std.	ca. 100 km
Garmisch-Part.	ca. 1 Std.	ca. 70 km
Ulm	ca. 1,25 Std.	ca. 115 km
München	ca. 1,5 Std.	ca. 120 km
Lindau	ca. 1,25 Std.	ca. 90 km
Innsbruck	ca. 2 Std.	ca. 130 km
Stuttgart	ca. 2,5 Std.	ca. 205 km

Konzerte, Musicals & Events

Füssen	Festspielhaus Füssen
Kempten	BigBox Allgäu
Marktoberdorf	Modeon, mobilé, Filmburg Theaterkino
Kaufbeuren	Podium
Altusried	Freilichtbühne Altusried



Festspielhaus Füssen
© Festspielhaus Füssen - Fouad Vollmer

Verschiedenes

Kinos

Füssen	Alpenfilmtheater
Kempten	Colosseum Center
Kaufbeuren	Corona KinoPlex
Marktoberdorf	Filmburg Theaterkino
Immenstadt	Union Filmtheater
Sonthofen	Filmburg

Shopping

Seeg	Rubi Sport, komerino (Kleidung aus Merino Wolle)
Kempten	Altstadt, Forum Allgäu & Fenepark
Kaufbeuren	Altstadt, Forettle-Center, Buron-Center
Füssen	Altstadt, foc Outletcenter
Marktoberd.	Innenstadt, Rösle Werksverkauf, AGCO Fendt Forum

Kegeln & Bowling

Kegelbahnen:

Seeg	Restaurant Platzhirsch
Lengenwang	Gasthaus Goldener Adler
Eisenberg	Beim Seelenwirt
Marktoberd.	Hotel Dubrovnik

Bowling:

Kempten	BigBowl; Kegel- & Bowlingcenter
---------	---------------------------------

Wochenmärkte

Füssen	Donnerstags, 8 - 13 Uhr, Morisseparkplatz
Marktoberdorf	Freitags, Marktplatz, April - Okt.: 7 - 13 Uhr; Nov. - März: 8 - 13 Uhr
Kempten	Mittwochs & Samstags; April - Nov.: 7 - 13 Uhr, Hildegardplatz Nov. - März: 7 - 13 Uhr, Markthalle am Königsplatz

Kosmetik & Wellness

Lengenwang	Therapie- & Wohlfühlpraxis Brigitte Kaufmann: Beauty- & Gesichtsbearbeitungen, Massagen, uvm.
Roßhaupten	Haut & Haar: Friseur, Beauty- & Gesichtsbearbeitungen, Massagen, Mani- & Pediküre
Oy-Mittelb.	Primavera Duftwelt: ätherische Öle uvm.
Hopferau	Leovinus Naturkosmetik

Minigolf

Roßhaupten	Spielgolfanlage
Lechbruck	Flößergolf
Nesselwang	Minigolfanlage
Füssen	Bootshafen & Bad Faulenbach
Schwangau	Adventure Golf
Hopfen a. See	Minigolfanlage
Marktoberd.	Minigolf Marktoberdorf

Familie & Tiere

Hits für Familien

Wertach	Allgäulino
Waltenhofen	Lina Laune Land
Schongau	Schongauer Märchenwald & Tierpark
Immenstadt	Alpsee Bergwelt
Diepolz	Allg. Bergbauernmuseum
Füssen	Baumkronenweg im Walderlebniszentrum

Freizeit- & Themenparks

Rammingen (Bad Wörish.)	Allgäu Skyline Park (ca. 45 Min; ca. 60 km)
Günzburg	LEGOLAND Deutschland (ca. 1,25 Std.; ca. 140 km)
Meckenbeuren (Ravensburg)	Ravensburger Spieleland (ca. 1,5 Std.; ca. 130 km)

Tierparks & Zoos

Pfronten	Allgäuer Schmetterling-Erlebniswelt
Füssen	Reptilienzoo Allgäu
Obermaiselstein	Alpenwildpark
Fischen	Eichhörnchenwald
Bichlbach	Tier- & Spielpark
Augsburg	Augsburger Zoo
München	Tierpark Hellabrunn

Spielplätze

Seeg	Bienchenspielplatz (s. Seite 18)
	Spielplatz beim Waldhaus OT Hitzleried; mit Bolzplatz
Roßh.	Abenteuerspielplatz (Drache)
Pfronten	12 Themenspielplätze
Nesselwang	Abenteuerspielplatz „Rabaukenest“; Spielhaus & Freizeitanlagen Feriendorf Reichenbach

Tiererlebnis

Füssen	Huskytouren Füssen
Seeg	Ziegentrekking & Ziegenkräutertouren (s. Seite 26)
Nesselwang	Lama-Erlebnishof
Lechbruck	Alpaka Wanderung; Vogelbeobachtungsstation
Halblech	Vogelbeobachtungsstation
Schwangau	Wildfütterung (im Winter)



Familienausflug
© 21 Seeg - Tinytree



„Die schönste Zeit im Leben sind die kleinen Momente,
in denen Du spürst, du bist zur richtigen Zeit am richtigen Ort.“

- unbekannt -

Urlaub mit Hund

Hundetoiletten & -Beutel

Bitte hilf uns, dass Seeg sauber bleibt und nutze die überall im Ort angebrachten Hundetoiletten. Danke!
Hundebeutel findest Du kostenlos an allen Hundetoiletten, im Rathaus und der Tourist-Information Seeg.

Gastronomie: Hunde erlaubt

Seeg Schmiedwirt, Pizzeria Da Luigi,
Café Restaurant Schwaltenweiher

Tierärzte

Seeg Dr. Mair: +49(0)8364/1212
Ried 1A, 87637 Seeg

Lenggenwang Dr. Klarer: +49(0)8364/233
Am Alten Sportplatz 8
87663 Lenggenwang

Tierkliniken

Marktoberdorf Tierklinik am Schillenberg
+49 (0)8342/98286
Am Schillenberg 2,
87616 Marktoberdorf

Füssen SmartVet Tierarztpraxis
+49(0)8362/925827
Abt-Hafner-Str. 5,
87629 Füssen

Hundewanderungen & -Trainings

- Hundepark mit Schulungsraum, Spiel- & Turnierfläche, Fahrtengelände, Rally Obedience
- Versch. Trainingsangebote & Wanderungen, Fahrtenseminare, etc.

wohlfühlen & erleben - Hundeschule Allgäu
Enzenstetten 6 | 87637 Seeg
+49(0)151/20228559
www.hundeschule-allgaeu.de

Bus- & Bahnfahrten mit Hund

Bus: Kostenlose Beförderung von Hunden in unseren regionalen Bussen. Es besteht jedoch kein Anspruch auf Beförderung.

Bahn: Für die Beförderung von Hunden kann ein zusätzliches Entgelt anfallen. Evtl. muss ein separates Ticket gelöst werden.

Bergbahn mit Hund

In den Bergbahnen gilt Leinenpflicht für Hunde, teilweise auch Maulkorbpflicht. Die Beförderung der Tiere in der Bahn ist teilweise kostenpflichtig.

Wandern mit Hund

Bitte beachte, dass unsere Wälder und Flure reich an Flora und Fauna sind und, dass auch andere Wanderer und Radfahrer unsere schöne Natur genießen möchten. Bitte nutze deshalb unsere Hundetoiletten und halte Deinen Hund an der Leine.

Baden mit Hund

Das Baden mit Hund ist an allen Seen außerhalb der öffentlichen Badeplätze erlaubt.



Unsere Veranstaltungen

Alle Veranstaltungen auf einen Blick

Du möchtest wissen, welche Veranstaltungen während Deines Aufenthalts in & um Seeg stattfinden? Dann schau doch mal auf unserer Website vorbei unter: www.seeg.de/veranstaltungen



Viehscheid

- Traditioneller Almbtrieb des Viehs von der Alpe Beichelstein durch das Dorf bis zum Scheidplatz am Festplatz (gegenüber Feuerwehr)
- Jährlich im September
- „Hüttendorf“ mit Blasmusik, Speisen & Getränken, Kaffee & Kuchen

www.viehscheid-seeg.de



Blasmusikfestival

- Jährliches Pfingstfestival der Harmoniemusik Seeg
- Mehrere Auftaktpartys mit wechselnden Musikgruppen
- Großes Bierzelt mit verschiedenen Blaskapellen aus der Region

www.blasmusikfestival-seeg.de



Dorfangerfeste

- Dorfangerfeste bzw. urige Heimatabende des Seeger Trachtenvereins „D' Lobachtaler“ im Kurpark;
- Bei guter Witterung! (Ggf. kurzfristig. Ausweichtermine beachten!)
- Mit verschiedenen Musikgruppen, Tänzern & Schuhplattlern
- Mit Essen & Getränken

www.lobachtaler.de/category/veranstaltungen/



Bauerntheater Seeg

- Bauerntheater der Lobachtaler Theater mit wechselnden Stücken
- Jährlich zwischen Weihnachten & Silvester
- Im Gemeindesaal Seeg
- Kartenverkauf in der Tourist-Information Seeg

www.lobachtaler.de/theater



Brauchtum im Allgäu

- Funkenfeuer (versch. Termine)
- Maibaumaufstellen (um den 1. Mai)
- Fronleichnam (60 Tage n. Ostern)
- Kräuterweihe (Mariä Himmelfahrt)
- Erntedank (im Herbst)
- Klausentreiben (Anfang Dez.)
- Christbaumloben (um Weihnachten)
- uvm.

www.allgaeu.de/kultur/typisch-allgaeu



Unsere Gästekarten



Gästekarte Seeg

Die Gästekarte Seeg erhältst Du beim Check-In von Deinem Gastgeber ausgehändigt. Sie ist komplett kostenlos für Dich und bietet Dir zahlreiche Vorteile während Deines Aufenthalts bei uns.

Besonderes Highlight der Gästekarte ist, dass Du mit ihr während Deines gesamten Aufenthalts und innerhalb der teilnehmenden Orte **kostenlos mit Bus und**

Bahn fahren kannst (siehe Seite 75). Weiterhin erhältst Du mit ihr an allen Hotspots **kostenlosen Zugang** zum **allgäuWLAN** im Schlosspark (siehe Seite 75).

Außerdem profitierst Du mit unserer Gästekarte von verschiedenen Ermäßigungen in der gesamten Region. Dazu zeigst Du die Karte einfach bei Deinen Ausflügen an der Kasse des jeweiligen Leistungsanbieters vor. Bei uns in Seeg erhältst Du z. B. in der Erlebnisimkerei und im Heimatmuseum einen Nachlass auf den Eintrittspreis.

KÖNIGSCARD

Die KÖNIGSCARD ist die All-inclusive Gästekarte unserer Region und bietet Dir nahezu grenzenlosen Urlaubsspaß während Deines gesamten Aufenthalts. In den drei Urlaubsregionen Allgäu, Tirol und Oberbayern kannst Du mit ihr über 200 Freizeiteinrichtungen und Ausflugsziele vollkommen kostenfrei erleben.



Die KÖNIGSCARD erhältst Du, wenn Du Deinen Urlaub bei einem unserer zahlreichen KÖNIGSCARD-Gastgeber buchst kostenlos mit dazu. Du erhältst sie beim Check-In von Deinem Gastgeber ausgehändigt. Die Karte ist nicht frei verkäuflich und damit ein besonderes Highlight und Qualitätsmerkmal des jeweiligen Gastgebers.

Bei uns in Seeg erhältst Du mit der KÖNIGSCARD kostenlosen Eintritt in die Erlebnisimkerei, das Heimatmuseum sowie bei der Minigolfanlage. Eine Übersicht über alle inkludierten Leistungen erhältst Du in der Tourist-Information oder unter www.koenigscard.com



allgäumobil & allgäuWLAN



Mit der Gästekarte Seeg und der KÖNIGSCARD kannst Du in den 14 teilnehmenden Projektkommunen im südlichen Teil des Landkreises Ostallgäu während Deines gesamten Aufenthalts **kostenlos mit allen Bussen und Bahnen** fahren.

Alles, was Du dafür tun musst, ist Deine Gästekarte, den Abschnitt Deines Meldescheins und Deinen gültigen Lichtbildausweis beim Schaffner vorzuzeigen.

Weitere Infos zum kostenlosen ÖPNV, eine Übersicht über die teilnehmenden Orte sowie über das Streckennetz in der Region findest Du im Fahrplanheft (s. u.).

Das Fahrplanheft ist erhältlich in unserer Tourist-Information oder unter:

www.schlosspark.de/urlaub-planen/wissenswertes/allgaeumobil




Mit Deiner Gästekarte Seeg und der KÖNIGSCARD hast Du die Möglichkeit Dich während Deines gesamten Aufenthalts an einem der zahlreichen Hotspots in der Region **kostenlos für 24 Stunden pro Tag** ins Internet einzuloggen.

So geht's:

1. Öffne dazu die WLAN-Einstellungen auf Deinem Smartphone.
2. Wähle den Hotspot mit dem Namen „schlosspark_free_wifi“ aus.
3. Unter dem Punkt „Gästekarte Ostallgäu“ gibst Du die achtstellige Nummer Deiner Gästekarte ein.

Und schon kannst Du kostenlos lossurfen.



Hotspots in Seeg:

- In der Tourist-Info (Hauptstr. 33)
- Am Bahnhof Seeg
- Im Heimatmuseum & der Erlebnisimkerei Seeg (Hauptstr. 66)

Eine Übersicht über alle Hotspots in der Region findest Du hier:

www.schlosspark.de/urlaub-planen/wissenswertes/allgaeuwlan



Unsere regionalen Kaufkarten

Vitales Land Karten

Allgäu-Tirol-Wandercard

Die Allgäu-Tirol-Wandercard ist die Vitales Land Card für den Sommer. Sie gibt es in folgenden Varianten:

- Punktekarte (20, 50, 100 Punkte)
- Mehrtageskarte (3, 5, 7, 14 Tage)
- Saisonkarte (Sommer)

Mit ihr kannst Du die **9** teilnehmenden **Seilbahn- & Lifтанlagen** in der Region nutzen. Daneben hast Du mit ihr Zutritt zu einem **Erlebnis-** und einem **Freischwimmbad** sowie zu **zwei Sommerrodelbahnen** und einem **Coaster**.



Erhältlich bei den teilnehmenden Betrieben.

Preise & weitere Infos unter: www.vitalesland.com

Allgäu-Tirol-Skicard

Die Allgäu-Tirol-Skicard ist die Vitales Land Card für den Winter. Sie gibt es in folgenden Varianten:

- Punktekarte (20, 50, 100 Punkte)
- Stundenkarte (10 oder 30 Std.)
- Mehrtageskarte (2 - 14 Tage)
- Tagesauswahlkarte (3 in 5, 5 in 7, 7 in 10, 10 in 14 Tagen, 15 in der ganzen Saison)
- Saisonkarte (Winter)
- Gruppentarife (ab 15 Pers.)

Mit ihr kannst Du **18 Seilbahn- und Lifтанlagen** in der Region nutzen. Daneben hast Du mit der Card auch Zutritt zu **einem Erlebnisbad** sowie zu **einem Coaster**.



BRGZT Card

Die BRGZT-Card ist die neue **Ganzjahreskarte** der Region. Es gibt sie als Einzelkarte, aber auch als Familienkarte zu kaufen. Sie beinhaltet **kostenlose Fahrten und Zutritte** bei:

- Den 18 teilnehmenden Seilbahn- & Lifтанlagen (Sommer + Winter)
- 1 Erlebnis- & 1 Freibad
- 1 Sommerrodelbahn & 1 Coaster
- Freies Parken bei fast allen teilnehmenden Betrieben



Erhältlich bei den teilnehmenden Betrieben & im Online-Shop.

Preise & weitere Infos unter: www.bergzeit-card.com

Allgäuweite Kaufkarten

allgäu 365+

Die Allgäu 365+ ist eine **Ganzjahres-Bergerlebniskarte für Fußgänger und Genusswanderer**. Mit ihr kannst Du 23 Bergbahnen in den drei Regionen Allgäu, Tirol und Kleinwalsertal nutzen.

- **Ganzjahreskarte für Fußgänger & Wanderer:** ab Kaufdatum 1 Jahr lang gültig
- Jede Bergbahn kann **täglich einmal für eine Berg- & Talfahrt** genutzt werden (Sommer & Winter)
- Die Mitnahme von Sportgeräten ist nicht erlaubt

Erhältlich bei an den Kassen aller 23 teilnehmenden Betriebe.

Preise & weitere Infos: www.allgaeu365.com



Superschneekarte

Die Superschneekarte bietet grenzenloses Bergvergnügen in 8 großen Skiregionen im Allgäu, Tannheimer Tal und Kleinwalsertal. Mit ihr kannst Du über 200 Lifтанlagen und ca. 400 Pistenkilometer nutzen.

Die Karte ist sowohl als **Saisonkarte**, als auch als **Jahreskarte** erhältlich.

- **Saisonkarte:** gültig von Okt. bis Mai; im Herbst bereits nutzbar
- **Jahreskarte:** ab Kaufdatum ein Jahr lang gültig



Erhältlich bei allen teilnehmenden Betrieben der 8 Skiregionen.

Preise & weitere Infos: www.superschnee.com



Allgäu Gletscher Card

Die Allgäu Gletscher Card ist eine **Saisonkarte**. Sie umfasst die 8 Superschnee-Regionen und bietet zudem Zugang zu den beiden österreichischen Gletscherskigebieten **Pitztaler und Kaunertaler Gletscher**. Sie umfasst ganze 215 Lifтанlagen und ca. 450 Pistenkilometer im Allgäu, Tannheimer Tal und Kleinwalsertal.

- **Saisonkarte:** gültig von Oktober bis Mai
- Pitztaler Gletscher: bis Anfang Mai
- Kaunertaler Gletscher: bis Mitte Mai



Erhältlich bei allen teilnehmenden Betrieben der 10 Skiregionen.

Preise & weitere Infos: www.superschnee.com



Wissenswertes von A-Z

Notrufnummern:

Notarzt: 112

Feuerwehr: 112

Polizei: 110

Ärztl. Bereitschaftsdienst: 116 117

Giftnotruf: 089/19240

Abschleppdienste

Viehweidbäck, Schlichtling
+49 (0)8364/350 oder
+49 (0)171/8028060

Allgemeinärzte

Dr. Schumann
+49 (0)8364/396
Bahnhofstr. 42, Seeg

Prof. Dr. Sellmayer
+49 (0)8364/228
Hitzlerieder Str. 13, Seeg

Apotheke

magnavin Landapotheke Seeg
+49 (0)8364/9860825
Bahnhofstr. 5, Seeg

Auto-Reparaturwerkstätten

Autowelt Seeg
+49 (0)8364/986780
Rothelebuch 14, Seeg

Automobile Baur
+49 (0)8364/713
Ried 16, Seeg

Bahnhof

Bahnhof Seeg; Ladestr. 2, Seeg
Kostenlose Parkplätze vorhanden

Banken & Sparkassen

Sparkasse Allgäu
+49 (0)831/20510
Hauptstr. 27, Seeg

Raiffeisenbank Südliches
Ostallgäu
+49 (0)8364/98220
Hauptstr. 49, Seeg

Bibliotheken / Büchereien

Pfarr- & Gemeindebücherei
+49 (0)8364/983035
Kirchplatz 1, Seeg

Defibrillatoren

Rathaus Seeg
Hauptstr. 39, Seeg
Pro Vita Fitnessstudio (Eingang)
Rothelebuch 1
Feuerwehrhaus Seeg
Hitzlerieder Str. 27, Seeg

Deutsche Post: Postfiliale (ohne Postbank!) & Poststation

Hauptstr. 33, Seeg

Dialyse

Dialysezentrum im Königswinkel
+49 (0)8362/940180
Stadtbleiche 1, 87629 Füssen

Krankenhäuser

Kreisklinik Ostallgäu Füssen
+49 (0)8362/5000
Stadtbleiche 1, 87629 Füssen

St. Vinzenz Klinik Pfronten
+49 (0)8363/6930
Kirchenweg 15, 87459 Pfronten

Wissenswertes von A-Z

Ladestationen E-Autos

Ostseite Rathaus bei Poststation
Hauptstr. 33, Seeg

Ladestationen E-Bikes

Zwischen dem Rathaus & dem
Restaurant Platzhirsch
Hauptstr. 39, Seeg

Tankstelle

AVIA Express, Tankautomat 24 h
Hauptstr. 25, Seeg

Taxi

Taxizentrale Füssen
+49 (0)8362/6222 oder
+49 (0)8362/7700

WC - öffentlich / barrierefrei

Rathaus Seeg
Zu den Öffnungszeiten / immer
Barrierefrei: zu den Öffnungszei-
ten des Rathauses
Hauptstr. 33, Seeg

Tourist-Information Seeg
Zu den Öffnungszeiten
Barrierefrei: zu den Öffnungszei-
ten der Tourist-Information
Hauptstr. 54, Seeg

Bahnhof Seeg
Ladestr. 2, Seeg

Zahnärzte

Dr. Denk
+49 (0)8364/1317
Hauptstr. 62, Seeg

Dr. Keppeler
+49 (0)8364/254
Bahnhofstr. 34, Seeg

Tourist-Information Seeg

Hauptstraße 33 • 87637 Seeg
Tel.: +49 (0)8364/9830-33
Mail: info@seeg.de
Web: www.seeg.de



Öffnungszeiten:

Mo. - Fr.: 9:00 - 13:00 Uhr
14:00 - 17:00 Uhr

Im November nachmittags geschlossen!

Impressum

Herausgeber

Gemeinde Seeg - Tourist-Information
Hauptstraße 33 | 87637 Seeg
Tel.: +49 (0)8364/9830-33
Mail: info@seeg.de
Web: www.seeg.de

Konzeption, Gestaltung & Umsetzung:

Tourist-Information Seeg
Sandra Thiel


Druck:

myflyer GmbH
Nicolaus-Zech-Str. 64 - 68
96450 Coburg

Gedruckt auf 100 % Recyclingpapier
100 % Ökostrom

09/2023 - Ausgabe 2

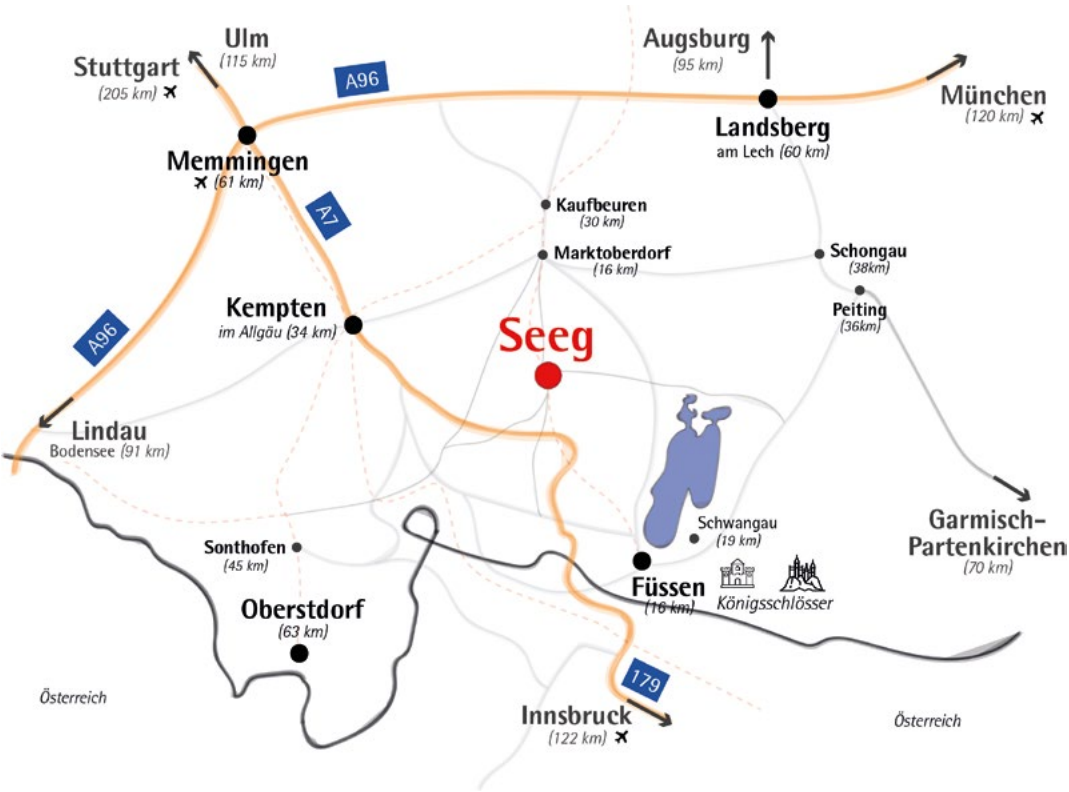
Irrtum, Satz- & Druckfehler vorbehalten!

A wide-angle landscape photograph showing a valley with a golf course in the foreground, a small village in the middle ground, and a range of mountains in the background under a clear blue sky. The scene is framed by a dashed white border.

„Am Rande des Wahnsinns einfach mal hinsetzen
und mit baumelnden Beinen die Aussicht genießen.“

- unbekannt -

Deine Anreise zu uns



Anreise mit der Bahn

Seeg kannst Du ganz einfach mit der Bayerischen Regiobahn erreichen. Haltestelle ist der „Bahnhof Seeg“.

RB 68: München – Füssen

München HbF | Kaufering – Buchloe | Füssen

RB: 77: Augsburg – Füssen

Augsburg HbF | Buchloe | Füssen

Anreise mit dem PKW

Seeg liegt mitten im Landkreis Ostallgäu und ist mit dem PKW sehr gut erreichbar.

Von **Stuttgart/Ulm**: A7 in Richtung Füssen; Abfahrt 138 Nesselwang

Von **Augsburg/München**: A96 in Richtung Lindau, dann A7 in Richtung Füssen; Abfahrt 138 Nesselwang **oder**

A96 in Richtung Lindau, dann B12 bis Marktoberdorf; Staatsstraße 472

Finde Deine Unterkunft



Aus Gründen der Nachhaltigkeit und des Umweltschutzes sowie aufgrund der sich durch Corona und die Energiekrise stetig verändernden Preisstrukturen bei unseren Gastgebern, haben wir uns dazu entschieden, kein Gastgeberverzeichnis mehr drucken zu lassen. Stattdessen können wir Dir folgende alternative Möglichkeiten anbieten:

1.

Du möchtest einen **Überblick** über **alle Gastgeber** in Seeg...

2.

Du hast bereits **konkrete Vorstellungen** zu Deinem Urlaub...
(z. B. 2 Pers., Fewo, mit Hund,...)

3.

Du hast bereits einen **konkreten Urlaubstermin**...

...dann schau Dich doch mal auf unserer **Website** um. In der **Unterkunftsübersicht** findest Du alle unsere Gastgeber mit weiteren Infos und Kontaktdaten. Einige der Betriebe kannst Du hier auch gleich **online buchen**.

www.seeg.de



Nutze die versch. Filtermöglichkeiten



...**ruf uns an** oder **schreibe** uns eine **E-Mail**, wir senden Dir gerne eine **Auswahl** an Unterkünften (per PDF oder Papier), passend zu Deinen Wünschen zu.

+49 (0)8364/9830-33
info@seeg.de

...**ruf uns an** oder **schreibe** uns eine **E-Mail**, wir senden Dir gerne ein **konkretes Angebot** aus unseren verfügbaren Gastgebern für Deinen Wunschzeitraum zu.

+49 (0)8364/9830-33
info@seeg.de

Nutze die **Suchen & Buchen-Funktion** und finde die passende Unterkunft für Deinen Urlaubszeitraum

Bitte beachte auch die **Gastaufnahmebedingungen** der Gemeinde Seeg unter www.seeg.de sowie ggf. ergänzend die Bedingungen der einzelnen Gastgeber!

Tourist-Information im Honigdorf Seeg
Hauptstr. 33 • 87637 Seeg
+49 (0)8364/9830-33
info@seeg.de • www.seeg.de



Honigdorf Seeg



honigdorf_seeg